







ELABORAT ZAŠTITE IZVORIŠTA
 "MEKIŠ POTOK" I "TREBAČKA RIJEKA"
 - OPĆINA TEŠANJ -

KARTA ZAŠTITNIH
 ZONA IZVORIŠTA

R 1:10.000

LEGENDA:

-  GRANICA OPĆINE
-  GRANICA I ZAŠTITNE ZONE
-  GRANICA II ZAŠTITNE ZONE
-  KARAKTERISTIČNE TAČKE GRANICA ZAŠTITNIH ZONA

II ZONA ZAŠTITE - "MEKIŠ"		
Karakteristične tačke		
1		3
	x= 6498450.35	x= 6497277.62
	y= 4937935.58	y= 4937359.04
2		
	x= 6498442.32	
	y= 4937839.16	

II ZONA ZAŠTITE - "STUPA"		
Karakteristične tačke		
1'		4'
	x= 6499253.01	x= 6498852.59
	y= 4936826.71	y= 4936465.82
2'		5'
	x= 6499287.28	x= 6498175.98
	y= 4936729.89	y= 4936349.86
3'		
	x= 6499110.65	
	y= 4936297.48	



GRAFIČKI
 PRILOG BR. 4.