



Općina Tešanj
BOSNA I HERCEGOVINA



**“Seminar o uspostavi i upravljanju
razvojnim područjima u državama
istočne i srednje Europe”
10.-30.04.2012. godine, NR Kina**

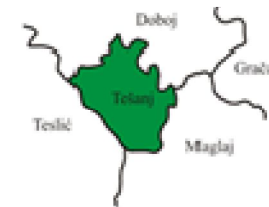


BEX

Tešanj Business Excellence Centre
Tešanj-Centar Poslovne Izvrnosti



Doc.dr. Ismar Alagić
Općina Tešanj
Maj 2012.



Informacije o seminaru

- Organizator TEDA uz podršku Ministarstva privrede, Vlade NR Kine;
- 12 odabranih polaznika iz država istočne i srednje Europe (Letonija, Bugarska, Srbija, Slovenija, Albanija, BiH,...);
- Odabir kandidata nakon dostave CV i intervjua vršile Ambasade NR Kine uz učešće organizatora seminara;
- Seminar na engleskom jeziku namijenjen polaznicima iz strukture vršnog rukovodstva – za “decision makers” (donosiocice odluka);
- 16 tema obrađeno: Dostignuća i iskustva kineske privredne reforme; Projektovanje i razvoj TEDA; Sistem usluga za strane investicije u TEDA; Model razvoja zemljišnih posjeda u TEDA; Planiranje i odabir industrijskih grana u TEDA; Praksa u privlačenju investicija u TEDA; Razvoj nauke i tehnologije u Kini i izgradnja Naučno-tehnoloških parkova; Direktne strane investicije u Kini-razvoj strategija, politike; Planiranje, izgradnja i upravljanje TEDA; Urbana i javna infrastruktura u TEDA; Studija slučaja-Dingyi International Food Company; Fiskalni i poreski sistem i relevantne politike u TEDA; Radna snaga i upravljanje kadrovima u TEDA; Politike i razvoj Slobodnih trgovačkih zona; Ocjena, odobravanje i praktična realizacija stranih investicija; Značajan uticaj carina na privlačenje regionalnih investicija, Završni ispit.
- Posjete: TEDA; Dingyi, TST, Futog, Airbus, ZTE, Hi-Tech, Shenzhen,...




Predavanja-Predavači



Posjete firmama, institucijama



Aktivnosti promocija, poslovni sastanci, prezentacije



Kina - teritorija



-Smještena u istočnoj Aziji, na zapadnoj obali Pacifika, NR Kina zauzima površinu od cca. 9,6 mil. km². Prema tome, to je 3 po veličini država u svijetu nakon Rusije i Kanade.

-Od sjevera do juga udaljenost je više od 5.500 km, dok od zapada do istoka proteže se 5.200 km.

-graniči sa 14 država kopnom i sa 5 država morskom granicom;

-od 12 vrhova preko 8.000 m u svijetu, 7 ih se nalazi u Kini;

-populacija 1.328 milijardi, sa prosječnom gustom 137 stanovnika po 1 km²

-urbano stanovništvo 45,7%, ruralno 54,3%;

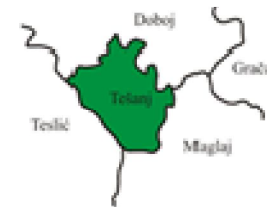
-10,2% obradivog zemljišta u svijetu, 20,36% šuma u svijetu, 400 mil.ha pašnjaka ...

Nacionalna zastava



Nacionalna zastava: Pet zlatnih zvijezda u gornjem lijevom uglu zastave na crvenoj podlozi. Crvena boja simbolizira revoluciju, dok pet zvijezda grupisanih zajedno simboliziraju jedinstvo kineskog naroda pod vodstvom kineske komunističke partije.

Nacionalni grb



Nacionalni grb sadrži u sebi vrata Tian'anmen (ulazna vrata u Zabranjeni grad), zupčanika i snopova pšenice. Nacionalni grb simbolizira rađanje Narodne Republike Kine.

胡锦涛



中国共产党中央委员会总书记，中华人民共和国主席，中共中央军事委员会主席，中华人民共和国中央军事委员会副主席。

1942年12月生，安徽绩溪人，1964年4月加入中国共产党。胡锦涛1965年毕业于中国著名的高等学府清华大学。到了上个世纪80年代，他成为中国两个最著名的青年组织——中国共产主义青年团和全国青年联合会的负责人。随后，他先后在贵州省和西藏自治区担任领导工作。



Hu Jintao je generalni sekretar Centralnom komiteta Komunističke partije Kine (CPC), Predsjednik NR Kine, predsjednik Centralne vojne komisije. Hu Jintao, je rođen u Jixi, Anhui Province, u decembru 1942. Pridružio se CPC u aprilu 1964 i diplomirao je na očuvanju voda, inženjerski odjel, Tsinghua Univerzitetu 1965. 1980. god., postaje član centralnog komiteta sekretarijata Komunističke lige mladih i predsjednik svekineske federacije mladih. 1985. godine je izabran za sekretara CPC Komiteta provincije Guizhou Provincija i komiteta CPC Tibetanskog autonomnog regionalnog komiteta.

温家宝



中共中央政治局常委，国务院总理。1942年9月生，天津市人，1965年4月加入中国共产党，1967年9月参加工作，北京地质学院地质构造专业毕业，研究生学历，工程师。曾任中国地质矿产部副部长、中共中央办公厅主任、国务院副总理。



Član predsjedništva Politbiroa centralnog komiteta CPC i Premijer Vlade.

Wen Jiabao, rođen u Tianjin, u septembru 1942. godine. Pridružio se CPC u aprilu 1965. godine i zaposlio se u septembru 1967. godine. Diplomirao je geologiju na Pekingškom Institutu za geologiju. Završio je PDS i po stuci je inženjer.

Bio je zamjenik ministra za geologiju i mineralne resurse, Direktor glavnog ureda Centralnog komiteta CPC i Zamjenik premijera Vlade Kine.



Političko-administrativna organizacija države



-Kina ima 34 provincije kao administrativne regione koji uključuju 23 provincije, 5 autonomnih regiona, 4 općine i 2 specijalna administrativna regiona.


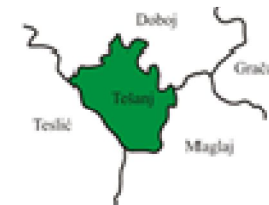
- Četiri općine su: Beijing, Shanghai, Tianjin and Chongqing;
- Dva specijalna administrativna regiona su: Hong Kong and Macao

-Administrativne jedinice u Kini su:

Beijing, Tianjin, Hebei, Shanxi, Inner Mongolia (Unutrašnja Mongolija) , Liaoning, Jilin, Heilongjiang, Shanghai, Jiangsu, Zhejiang, Anhui, Fujian, Jiangxi, Shandong, Henan, Hubei, Hunan, Guangdong, Guangxi, Hainan, Chongqing, Sichuan, Guizhou, Yunnan, Tibet, Shaanxi, Gansu, Qinghai, Ningxia, Xinjiang, Hong Kong, Macao, Taiwan.

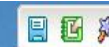
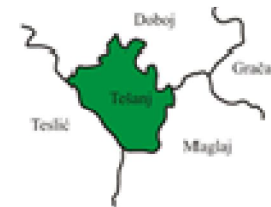


Peking



Peking / Beijing
Glavni grad NR Kine,
lociran u
sjeverozapadnom dijelu
sjeverne kineske ravnice.
Peking je jedna od 4
gradske općine. Zauzima
površinu od 16.800 km²,
sa populacijom od 17
miliona stanovnika.
Peking je kineski politički,
kulturni, naučni i
obrazovni centar kao i
transportni čvor. To je
turistička atrakcija kako
za domaćine, tako i za
strance-Kineski Zid,
Palata Imperatora, Rajski
Templ i Ljetna palata.

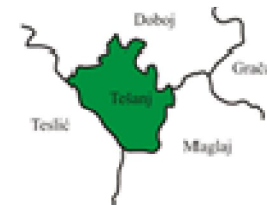
Šangaj



Šangaj / Shanghai

Lociran u sredini kineske istočne obale, na ulazu Jancenjang rijeke. Zauzima površinu od 5.800 km², sa populacijom od 18,5 miliona stanovnika, Šangaj j najveći kineski grad i jedna od svjetskih metropola.

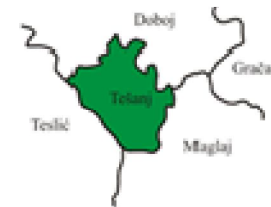
Osim toga, Šangaj je najveći kineski industrijski grad, trgovački centar, kao i finansijski centar i naučna i tehnološka baza cijele Kine.



Tendžin / Tianjin

Lociran je u sjeveroistočnom dijelu sjeverne kineske ravnice, pokriva površinu od 11.000 km² sa populacijom od 11,1 miliona stanovnika. Tendžin je najveći industrijski grad sjeverne Kine, bogat resursima kao što su nafta, gas i morska so. Uz industrijsku i tehnološku odrednicu, Tendžin je također trgovački i lučki centar sjeverne Kine.

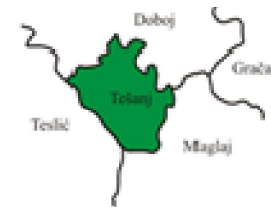
Hong Kong



Hong Kong

Kineska Vlada je 1.jula 1997. godine, vratila pod svoj suverenitet Hong Kong i zvanično ustanovila Hong Kong Specijalni administrativni region. Smješten na obali južnog kineskog mora, Hong Kong zauzima površinu od 1098.51 km² sa populacijom od 6,94 miliona stanovnika.

Macao



Macao

Kineska Vlada je 20. decembra 1999. godine vratila pod svoj suverenitet Makao i zvanično ustanovila Makao Specijalni administrativni region. Smješten na ušću rijeke Pearl na zapadnoj obali poluotoka, Makao zauzima površinu od 25,8 km² sa populacijom od 500.000 stanovnika.

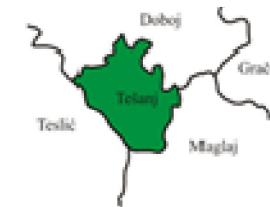
Tajvan



Tajvan / Taiwan

Smješten na jugoistočnoj ivici kineske kontinentalne izbočine. Tajvan je jedna od Kineskih provincija na moru, koja se sastoji od Tajvanskog otoka, okruženog otocima dvije grupe Penghu sa više od 80 otoka. Zauzima površinu od 36.000 km² sa populacijom od 22,93 miliona stanovnika.

Šenzen / Shenzhen



Šenzen /Shenzen

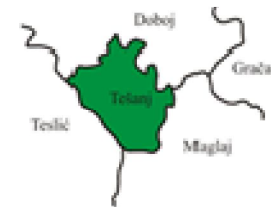
Šenzen je poznat pod nazivom “grad inovacija”. Blizina Hong Konga je uticala u velikoj mjeri da je ovaj grad sa 30.000 stanovnika 1979. godine došao na više od 14 miliona stanovnika u 2012. godini. U 2011. godini BNP je iznosio 182 milijarde USD\$ i to ga svrstava na 4 mjesto u Kini. Uz godišnji rast BNP od 10%, očekuje se da u toku 2012. godine dostigne BNP po glavi stanovnika (GDP per capita) od 17.000 USD\$.

Najveći izvoznik u Kini u zadnjih 19 godina, sa izvozom od 245 milijardi USD\$, uvozom 169 milijardi USD\$, što čini ekonomsku razmjenu od 414 milijardi USD\$ u toku 2011. godine.

Vodećih 10 trgovačkih partnera su: Hong Kong, ASEAN, SAD, EU, Japan, Tajvan, Koreja, Afrika, Srednji istok i Indija.

Od 500 najvećih svjetskih kompanija, njih 170 ima sjedište u Šenzenu. Ovo je lider u provođenju kineske “going global strategy” sa ukupnim investicijama izvan Kine u iznosu 5,08 milijardi USD\$, sa otvorenih 1170 firmi u 118 država svijeta (Argentina, Brazil, Kazahstan,...). Firme investitori izvan Kine su: HUAWEI, ZTE, CIMC, Hytera, NEPTUNUS, Hasee i dr.

Vodeći sektori: Hi-tech, logistika, finansijsko-uslužni sektor i kreativna kulturna industrija. Morska luka (22,5 mil.tona), kopnena luka (240 miliona putnika) i Aerodrom (24 miliona putnika). Jedna od dvije kineske berze, 102 finansijske institucije (40.000 službenika), 38 stranih banaka,...



Do kraja 2006. godine populacija Kine je bila 1.3 milijarde, što čini 1/5 svjetske populacije. Sa visokom gustinom naseljenosti, koja je neravnomjerno raspoređena, sa gusto naseljenom istočnom obalom i rijetko naseljenim zapadom. U zadnje vrijeme prosječan životni vijek kineza je dostigao 72 godine.



Nakon osnivanja nove Kine 1949. godine, kineska privreda se brzo razvijala. Naročito, nakon reforme i kursa otvaranja Kine prema svijetu od 1979. godine, njihova privreda se razvija sa stopom rasta od 9%. U 2007. godini, BNP je dostigao 3,4 trilion USD\$, što ih je svrstavalo na 4 mjesto u svijetu.

Trenutno, Kina u ukupnom obimu izvoza i uvoza zauzima 3 mjesto u svijetu, prema FDI se nalaze na 2 mjestu u svijetu, dok u kategoriji stranih rezervi i određenih poljoprivrednih i industrijskih kultura zauzimaju sami svjetski vrh i prvo mjesto.



Poljoprivreda



Kina je najveća poljoprivredna država na svijetu. Poljoprivreda igra veoma važnu ulogu u privredi Kine. Između ostalog, površina Kine iznosi 9,6 miliona km², dok površina oranica iznosi samo 1,27 miliona km², što čini 7% površina oranica u svijetu. Ratarstvo i zasadi (sadjnja) različitih kultura predstavljaju najvažniju poljoprivrednu granu u Kini.

Glavne poljoprivredne kulture su: kukuruz, riža, pšenica i soja, kao i komercijalne kulture, kao što su: pamuk, kikiriki. Trenutno, Kina zauzima prvo mjesto u svijetu, u pogledu proizvodnje : zrnaste kulture, pamuka, uljane repice, duhana, mesa, jaja, kultura iz vode i povrća.



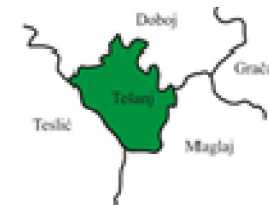
Industrija



Kineska proizvodnja vodećih industrijskih proizvoda od kojih se većina njih prodaje širom cijelog svijeta se dramatično uvećala u posljednjih 50 puta, čak i nekoliko stotina puta. Od 1996. godine, proizvodnja željeza i čelika, uglja, cementa, pesticida za poljoprivredu i TV aparata je porasla da je Kinu svrstala na prvo mjesto u svijetu u tim područjima. Trenutno, Kina je u mogućnosti da proizvodi ne samo avione, brodove, automobile, nego i satelite i opremu za svemirska istraživanja, kao i brojnu drugu modernu industrijsku opremu. Jednom riječju rečeno, Kina je trenutno potpuno osposobljena da proizvodi samostalno sve tehnološki zahtjevne tehničke/industrijske sisteme na visokom nivou.



Telekomunikacije



Razvoj mobilne komunikacije u Kini je započeo 1987. godine, da bi se tokom 1990-tih rapidno razvio sa stopom rasta od 100% na godišnjem nivou. U toku 2003. godine, mreža mobilnih komunikacija je pokriva velike i srednje gradove kao i 2000 manjih gradova i naselja.

Trenutno broj preplatnika mobilne telefonije je dostigao broj od 850 miliona korisnika.

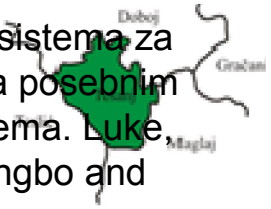
Broj fiksnih telefonskih priključaka je dostigao broj od 298 miliona, što Kinu svrstava na drugo mjesto u svijetu nakon SAD. U obalnom području i razvijenim dijelovima u unutrašnjosti, veza putem optičkih kablova je postala osnovni način prenosa informacija.

Optički kabel koji povezuje Aziju i Europu (Šangaj i Frankfurt) dug 27.000 km je najduži zemaljski optički kablovski sistem na svijetu.





Kineski sistem izgradnje luka se fokusirao na razvoj transportnih sistema za ugalj, kontejnere, uvoz željezne rude, i prekooceanski transport, sa posebnim težištem na jačanje i unapređenje kontejnerskog transportnog sistema. Luke kao što su Shanghai, Shenzhen, Qingdao, Tianjin, Guangzhou, Ningbo and Dalian se svrstavaju među 50 najvećih luka na svijetu.



Počev od 1998. godine, željeznički prevoz se veoma brzo razvijao, postavši najkurentniji način za prevoz putnika. Najpoznatija pruga Qinghai-Tibet Railway, u dužini 1142 m, povezuje tačku na najvišoj tački nadmorske visine u svijetu (5072 m). Trenutno, Kina koristi željeznicu u svrhu obimnog prevoza roba i transportna oprema se kontinuirano razvija prateći sve važeće svjetske trendove.



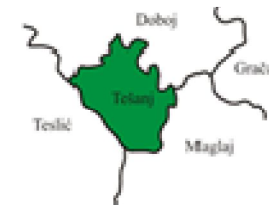
Kina je država sa veoma razgranatom mrežom autocesta. Među autocestama izdvaja se 12 najvažnijih nacionalnih pravaca koji povezuju sjever i jug, kao i istok i zapad države poznati pod nazivom "5 okomitih i 7 uspravnih pravaca" sa ukupnom dužinom od 30,500 km. U 2008. godini, Kineski nacionalni sistem autocesta je završen. Nakon ovoga, Peking, Šangaj i sve ostale općine, centri provincija i glavni gradovi autonomnih regiona će biti povezani preko autocesta i na taj način broj povezanih gradova biće veći od 200.



Avionske linije iz Kine vode na sve ijedan kontinent. Do kraja 2003. godine, broj aerodroma je bio veći 140, sa više od 100 aviolinija, među kojima je bilo više od 160 međunarodnih aviolinija koje su povezivale više od 60 gradova u 30 država svijeta.



Državne privredne i tehnološke razvojne zone



Privredni i tehnološki razvoj je integralni dio kineske strategije otvaranja prema svijetu. U gradovima koji su se prvi otvarali prema svijetu, Vlada je odredila mala područja gdje se koncentrisala na izgradnju infrastrukture i stvaranje okruženja ugodnog za investiranje u skladu sa međunarodnim standardima. Obilježena kao high-tech industrijske strukture, ova područja su postala ključne zone za privlačenje stranog kapitala.

U toku 1998. godine, Vlada Kine je odobrila uspostavu 14 privredno-tehnoloških razvojnih zona na državnom nivou (Dalian, Qinhuangdao, Tianjin etc.). Nakon toga, došlo se do broja od 49 privredno-tehnoloških razvojnih zona na državnom nivou, među kojima je 27 njih na istočnoj obali koja izlazi na Tihim okean, a 22 zone su smještene u središnjem i zapadnom dijelu Kine. Osim toga, Vlada Kine je uspješno provela uspostavu slijedećih industrijskih parkova za high-tech, kao što su: Suzhou Industrial Park, the Jinqiao Export Processing Zone, Ningbo Daxie economic and technological development zone, Xiamen Haicang Investment Zone, Hainan Yangpu Development Zone.



High-Tech zone na državnom nivou

Trenutno, u Kini je uspostavljeno više od 50 High-tech razvojnih zona na državnom nivou, gdje je angažovano više od 1000 istraživačkih institucija angažovano na nivou provincija i ministarstava. Glavni ekonomski indikator predstavlja činjenica da se prosječan godišnji rast privrede održava na 60% u zadnjih 10 godina, što je najveći poticaj nacionalnoj privredi.

TEDA (Tianjin Economic Development Area) Beijing Zhongguancun Science and Technology Park i još neke druge high-tech industrijske razvojne zone, zbog svoga brzog rasta, odlične IT podrške i opreme, radnog okruženja i brzog rasta izvoza su prepoznati kao prvih nekoliko državnih izvozno orijentisanih baza. Izvoz high-tech proizvoda u delti rijeke Pearl, Yangtze River i Peking-Tendžin regiji predstavlja 80% nacionalnog izvoza Kine.

Free Trade Zone (FTZ) – Slobodne trgovačke zone

Odobrene od strane Vlade Kine, Slobodne trgovačke zone su područja gdje se realizuje međunarodna trgovina i razmjena roba sa vanjskim svijetom u ograničenim okolnostima. To je slično sa Međunarodnim slobodnim trgovačkim područjima, gdje strani biznismeni vrše međunarodnu trgovinu i druge poslove kao što su ograničeno skladištenje i obradu radi izvoza. Trenutno, u Kini postoji 15 FTZ, koje su postale nova poveznica između kineske privrede i svjetske ekonomije.



Zarade i potrošnja



U zadnjih 20 godina svjedoci smo neviđenih promjena u promjeni životnog standarda stanovnika Kine.

Primanja se se stalno poboljšavaju i lična imovina se uvećava.

Kuće, automobili, kompjuteri, dionice i putovanja izvan Kine su postali sastavni dio svakodnevnog života kineskih državljana.

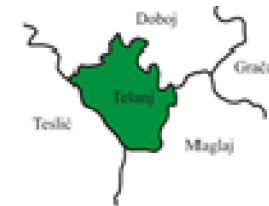
Socijalna sigurnost

U nekoliko posljednjih godina, pokrivenost osnovnog životnog osiguranja u Kini se kontinuirano uvećava, od većinskih državnih preduzeća i društvene svojine do svih oblika preduzeća i institucija. U preduzećima koja nisu u državnom vlasništvu, radnici i njihova prava moraju biti zagarantovana.

Osnovno zdravstveno osiguranje, koje obuhvata različite firme i institucije u urbanim područjima, državnim organima i javnim organizacijama je jedan od najširije rasprostranjenih oblika osiguranja. Brojne poliklinike i specijalne bolnice u gradovima srednje veličine po kineskim provincijama i autonomnim regijama su opremljeni sa modernom medicinskom opremom. Postoje tri nivoa (okrug, grad i selo) preventivne medicinske zaštite kao osnova u brojnim ruralnim područjima. Postoji više od 2.000 bolnica u okruzima i 48.000 po gradovima.



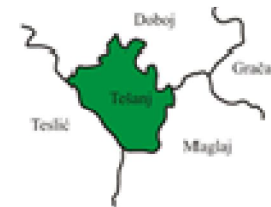
Etničke skupine u Kini



Kina je jedinstve multietnička nacija sa 56 etničkih skupina. Narod HAN je najbroji i broji 92% populacije, dok ostalih 55 etničkih skupina predstavlja 8% nacionalne populacije u Kini.

Nacionalne manjine su raspoređene na sjeverozapadu, jugozapadu i sjeveroistoku Kine.






Žena u Kini

Ženska populacija zauzima 48,5% ukupne populacije Kine. Kineska Vlada je poseban značaj dala na razvoj žene u društvu i njen napredak, kroz promociju jednakosti između žene i muškarca kao osnovu nacionalne politike. Kineska Vlada je obezbjedila čvrste političke garancije i putem zakonodavstva zaštitila ženska prava na razvoj i napredak. Kineska žena ima potpuno ista prava kao muškarac u političkom, ekonomskom, kulturnom, društvenom, porodičnom i svim drugim područjima života i djelovanja. Osim toga, njihova posebna prava su zaštićeni kao važna komponenta temeljnih ljudskih prava. Sve ovo je pod posebnom lupom Vlade i cijele zajednice.



Kineska kuhinja i ishrana

Poznata u cijelom svijetu, kineska kuhinja je podijeljena u nekoliko regionalnih grupa. Osm najpoznatijih regionalnih kineskih kuhinja su: Shandong, Sichuan, Cantonese, Jiangxi, Suzhou, Zhejiang, Hunan and Anhui.





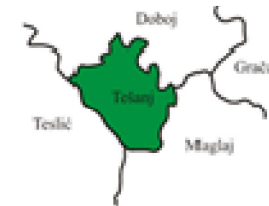
Zabranjeni grad – Palata Imperatora



U centru Pekinga , glavnog grada Kine, nalazi se kompleks koji dominira svojom veličanstvenom arhitekturom nazvan Zabranjeni grad ili Imperatorova palata. To je najveći kraljevski i rezidencijalni kompleks na svijetu, po mnogo čemu jedinstven. U toku 1987. godine, Imperatorova palata je uvrštena na “Listu svjetske kulturne baštine” pod zaštitom UNESCO-a.



Kineski zid



Smatra se jednim od 7 svjetskih čuda, Kineski zid je najveća građevina na svijetu napravljena ljudskom rukom, koja ujedno predstavlja i najveću vojnu utvrdu na svijetu. U dužini od 7.000 km , predstavlja rezultat rada nekoliko desetina hiljada ljudi kroz nekoliko hiljada godina kineske civilizacije. U toku 1987. godine, Kineski zid je uvršten na "Listu svjetske kulturne baštine" pod zaštitom UNESCO-a.



TEDA – Video



VIDEO_TS.IFO



Tešanj Business Excellence Centre
Tešanj-Centar Poslovne Izvrsnosti



OUR TEAM FOR SUCCESS!... COME TO DO BUSINESS WITH US!



**Thanks for Your attention !
Any question?**

Municipality of Tešanj (Općina Tešanj)

Trg Alije Izetbegovića 11, BA-74260 TEŠANJ, BOSNIA AND HERZEGOVINA

Contact person: Mr. Ismar ALAGIĆ, Ph.D., Ass.Prof., Counsellor

Tel:+387(0)32 65 00 22 / 65 05 47; Fax:+387(0)32 65 02 20; Cell:+387(0)61 79 28 08;

E-mail: ismar.alagic@opcina-tesanj.ba; www.opcina-tesanj.ba; www.turizam-tesanj.com.

