

**BOSNA I HERCEGOVINA  
FEDERACIJA BOSNE I HERCEGOVINE  
ZENIČKO-DOBOJSKI KANTON  
OPĆINA TEŠANJ  
OPĆINSKO VIJEĆE**

Broj:01-

Datum:

**PRIJEDLOG**

Na osnovu člana 66., 67. i 68. stav 2. Zakona o vodama ("Službene novine Federacije Bosne i Hercegovine", broj: 70/06), članom 40. stav 2. Zakona o vodama ("Službene novine ZE-DO kantona", broj 17/07), članom 11. stav 1. tačka e) Pravilnika o načinu utvrđivanja uslova za određivanje zona sanitarne zaštite i zaštitnih mjera za izvorišta vode za javno vodosnadbijevanje stanovništva ("Službene novine Federacije Bosne i Hercegovine", broj: 88/12) i člana 14. Statuta Općine Tešanj («Službeni glasnik Općine Tešanj», broj: 11/07), Općinsko vijeće Tešanj na svojoj \_\_\_\_\_ sjednici, održanoj \_\_\_\_\_ 2018. godine, donosi

**ODLUKU**

**o zaštitnim zonama i zaštitnim mjerama za izvorišta na lokalitetu  
"CERIK" Karadaglije, općina Tešanj**

**I OPĆE ODREDBE**

**Član 1.**

**(Predmet i lokacija izvorišta)**

(1) Ovom Odlukom utvrđuju se granice zona sanitarne zaštite, zaštitne mjere te izvori i način finansiranja zaštitnih mjera za izvorište na lokalitetu "Cerik", Karadaglije, općina Tešanj, nadzor nad provođenjem ove odluke i kaznene odredbe za povredu odredaba ove odluke.

(2) Ova odluka donosi se u cilju zaštite pitkih podzemnih voda koje se koriste za potrebe vodosnadbijevanja fabrike vode privrednog društva "Tešanjska vrela" d.o.o. Karadaglije, Tešanj (Operator), od svih vidova zagađenja i štetnih uticaja koji mogu nepovoljno djelovati na zdravstvenu ispravnost vode za piće ili na izdašnost izvorišta.

**Član 2.**

Odredbе Oodluke o zonama sanitarne zaštite i zaštitnim mjerama na lokalitetu "Cerik", Karadaglije (u daljem tekstu: Odluka) odnose se na zaštitu izvorišta iz kojeg se vrši eksploatacija vode za potrebe flaširanja mineralne vode.

**II ZONE SANITARNE ZAŠTITE I ZAŠTITNE MJERE**

**Član 3.**

**(Zone sanitarne zaštite)**

(1) Zone sanitarne zaštite izvorišta na lokalitetu "Cerik" utvrđena je u skladu sa članom 7. Pravilnika o načinu utvrđivanja uslova za određivanje zona sanitarne zaštite i zaštitnih mjera za izvorišta vode za javno vodosnadbijevanje stanovništva - u daljem tekstu: Pravilnik ("Službene novine Federacije Bosne i Hercegovine", broj: 88/12), koja se odnose na izvorišta podzemnih voda u kraškim akviferima.

(2) Prema stepenu opasnosti od zagađenja i drugih štetnih uticaja koji mogu nepovoljno djelovati na zdravstvenu ispravnost vode ili na izdašnost izvorišta na lokalitetu "Cerik", uspostavljaju se četiri

zaštine zone:

- I zaštitna zona - zona sa najstrožijim zabranama i ograničenjima;**
- II zaštitna zona- zona sa strogim zabranama i ograničenjima;**
- III zaštitna zona – zona sa umjerenim zabranama i ograničenjima;**
- IV zona – zona sa preventvnim zabranama i ograničenjima;**

(3) Zaštitne zone izvorišta na lokalitetu “Cerik” prikazana je na karti mjerila 1:25000, 1:2500, a prva zaštitna zona izvorišta na situacionom planu mjerila 1:1500 .

(4) U zonama iz prethodnog stava ovog člana primjenjuju se sanitarno-tehničke mjere na način utvrđen ovom Odlukom.

### **III OBUHVAT I GRANICE ZAŠTITNIH ZONA**

#### **A/ I ZAŠTITNA ZONA – ZONA NAJSTROŽIJEG REŽIMA ZAŠTITE**

##### **Član 4.**

###### **(Područje i granice I zaštitne zone)**

(1) Prva zaštitna zona obuhvata prostor u neposrednoj zoni izvorišta na lokalitetu Cerik, Kardaglije, Općina Tešanj. Vanjske konture prve zaštitne zone su udaljene 25 metara od vodozahvatnog objekta. S obzirom na dispoziciju bušenog bunara B-1 u odnosu na puteve bilo je nemoguće ispoštovati udaljenost od 25 m od vanjskih kontura vodozahvata, kako je definisano Pravilnikom o uslovima za određivanje zona sanitarne zaštite i zaštitnih mjera za izvorišta voda koje se koriste ili planiraju da koriste za piće (“Službene novine Federacije Bosne i Hercegovine”, broj 88/12).

(2) Prva zaštitna zona bušenog bunara B-1 obuhvata dio parcele k.č. 1093/2 K.O. Kardaglije. Prva zaštitna zona Vrela 1, 2, 3 obuhvata dio parcela k.č. 1110/1 i k.č. 1110/2 K.O. Kardaglije.

(3) Prve zaštitne zone izvorišta na lokalitetu Cerik, Kardaglije imaju površinu:

- Bušeni bunar B -1:  $P = 111,49 \text{ m}^2$
- Vrelo 1:  $P = 297,42 \text{ m}^2$
- Vrelo 2,3:  $P = 2500,00 \text{ m}^2$

(4) Unutar Prve zaštitne zone situiran je izvor (Vrela 1, 2, 3) sa kaptazom i bušeni bunar B-1.

(5) Prva zaštitna zona bušenog bunara B-1 i Vrela 1 propisno je ograđena te je iste potrebno propisno obilježiti.

(6) Situacioni položaj prve zaštitne zone izvorišta na lokalitetu Cerik, Kardaglije prikazan je na karti razmjere  $R=1:25000$ ,  $R=1:2500$  i  $R=1:500$ .

#### **B/ II ZAŠTITNA ZONA – ZONA SA STROGIM ZABRANAMA I OGRANČENJIMA**

##### **Član 5.**

###### **(Područje i granice II zaštitne zone)**

(1) Područje II zaštitne zone izvorišta na lokalitetu Cerik, Kardaglije obuhvata prostor od vanjske granice prve zaštitne zone, do linije od koje je podzemnoj vodi potrebno najmanje 1 dan do ulaska u vodozahvatni objekat (u skladu sa članom 7. stav 6. Pravilnika).

##### **Bušeni bunar B-1**

Vanjska granica II zaštitne zone počinje tačkom  $1_{\text{IF}}$  ( $X=6\ 502\ 408.32$ ,  $Y=4\ 936\ 570.89$ ) koja se nalazi sjeverozapadno od bušenog bunara B-1 i proteže se sjeveroistočno do tačke  $2_{\text{IF}}$  ( $X=6\ 502\ 998.06$ ,  $Y=4\ 936\ 882.47$ ), gdje skreće jugoistočno i pruža se do tačke  $3_{\text{IF}}$  ( $X=6\ 503\ 081.22$ ,  $Y=4\ 936\ 733.91$ ). Iz ove

tačke vanjska granica II zaštitne zone nastavlja jugoistočno do tačke 4<sub>IIF</sub> (X =6 503 187.94, Y=4 936 275.48), skreće sjeverozapadno i pruža se u pravcu bušotine B-1 do tačke 5<sub>IIF</sub> (X =6 502 819.00, Y=4 935 875.00), nastavlja sjeverozapadno i završava u polaznoj tački 1<sub>IIF</sub> vanjske granica II zaštitne.

Situacioni položaj druge zaštitne zone izvorišta na lokalitetu Cerik, Kardaglije prikazan je na karti razmjere R=1:25000, R=1:2500.

### **Vrela 1, 2, 3**

Vanjska granica II zaštitne zone počinje tačkom 1<sub>IIC</sub> (X=6 502 963.00, Y=4 935 990.00) koja se nalazi sjeverno od Vrela 1 i proteže se jugoistočno do tačke 2<sub>IIC</sub> (X =6 503 165.00, Y=4 935 800.00), gdje nastavlja jugoistočno i pruža se do tačke 3<sub>IIC</sub> (X =6 503 246.00, Y=4 935 560.00). Iz ove tačke vanjska granica II zaštitne zone skreće jugozapadno do tačke 4<sub>IIC</sub> (X =6 502 869.00, Y=4 935 480.00), ponovo skreće sjeverno do tačke 5<sub>IIC</sub> (X =6 502 819.00, Y=4 935 875.00). Iz tačke 5<sub>IIC</sub> vanjska granica II zaštitne zone Vrela 1, 2, 3 skreće sjeveroistočno i završava u polaznoj tački 1<sub>IIC</sub> vanjske granica II zaštitne.

Situacioni položaj druge zaštitne zone izvorišta prirodne izvorske vode na lokalitetu Cerik, Kardaglije prikazan je na karti razmjere R=1:25000, R=1:2500.

(2) Druga zaštitna zona izvorišta na lokalitetu Cerik, Kardaglije predstavlja zonu sa strogim zabranama i ograničenjima.

(3) Unutar druge zaštitne zone izvorišta na lokalitetu Cerik, Kardaglije postoje potencijalni zagađivači izvorišta.

(4) Druga zaštitna zona izvorišta na lokalitetu Cerik, Kardaglije obuhvata površine i obim:

- Ukupna površina II zaštitne zone Bunar B-1 iznosi  $P=0,26 \text{ km}^2$ , dok je obim ovoga područja  $O=2177,94 \text{ m}$ .
- Ukupna površina II zaštitne zone Vrela 1,2,3 iznosi  $P=0,14 \text{ km}^2$ , dok je obim ovoga područja  $O=1498,44 \text{ m}$ .

## **C/ III ZAŠTITNA ZONA – ZONA SA UMJERENIM ZABRANAMA I OGRANČENJIMA**

### **Član 6.**

#### **(Područje i granice III zaštitne zone)**

(1) Područje III zaštitne zone izvorišta - bušenog bunara B-1 Klokun obuhvata prostor od vanjske granice II zaštitne zone do vanjske granice III zaštitne zone. Granica III zaštitne zone izvorišta- bušenog bunara B-1 Klokun određena je u skladu sa članom 6.stav (7) i (8) Pravilnika. Unutrašnja granica III zaštitne zone je definisana vanjskom granicom II zaštitne zone.

#### **Bušeni bunar B-1**

Vanjska granica III zaštitne zone počinje tačkom 1<sub>IIIG</sub> (X=6 502 408.32, Y=4 936 570.89) koja se nalazi sjeverozapadno od bušenog bunara B-1 i proteže se sjeveroistočno do tačke 2<sub>IIIG</sub> (X =6 502 949.39, Y=4 937 085.20), gdje skreće jugoistočno i pruža se do tačke 3<sub>IIIG</sub> (X =6 503 192.38, Y=4 936 990.07). Iz ove tačke vanjska granica III zaštitne zone nastavlja jugoistočno do tačke 4<sub>IIIG</sub> (X =6 503 522.37, Y=4 936 659.31), nastavlja u istom pravcu do tačke 5<sub>IIIG</sub> (X =6 503 748.22, Y=4 936 481.83). Iz tačke 5<sub>IIIG</sub> vanjska granica III zaštitne zone nastavlja pružanje južno do tačke 6<sub>IIIG</sub> (X =6 503 752.66, Y=4 935 904.67), skreće i pruža se blago sjeverozapadno preko tačke 7<sub>IIIG</sub> (X =6 502 980.00, Y=4 936 046.00) do tačke 8<sub>IIIG</sub> (X =6 502 595.14, Y=4 936 141.01), skreće još sjeverozapadno i pruža se preko tačke 9<sub>IIIG</sub> (X =6 502 517.04, Y=4 936 365.10) i završava u polaznoj tački 1<sub>IIIG</sub> vanjske granice III zaštitne zone.

Situacioni položaj treće zaštitne zone izvorišta na lokalitetu Cerik, Kardaglije prikazan je na karti razmjere R=1:25000, R=1:2500.

### **Vrela 1, 2, 3**

Vanjska granica III zaštitne zone počinje tačkom 1<sub>IIID</sub> (X=6 502 756.00, Y=4 935 878.00) koja se nalazi

sjeverno od Vrela 1 i proteže se sjeverozapadno do tačke 2<sub>III</sub> (X =6 502 980.00, Y=4 936 046.00), gdje skreće jugoistočno i pruža se u pravcu Svilača do tačke 3<sub>III</sub> (X =6 503 246.00, Y=4 935 560.00). Iz ove tačke vanjska granica III zaštitne zone skreće jugozapadno do tačke 4<sub>III</sub> (X =6 503 210.00, Y=4 935 200.00), ponovo skreće sjeverozapadno preko Svilača do tačke 5<sub>III</sub> (X =6 502 720.00, Y=4 935 408.00). Iz tačke 5<sub>III</sub> vanjska granica III zaštitne zone Vrela 1,2,3 skreće sjeveroistočno i pruža se do tačke 6<sub>III</sub> (X =6 502 795.00, Y=4 935 572.00), nastavlja pružanje i završava u polaznoj tački 1<sub>III</sub> vanjske granica III zaštitne.

Situacioni položaj treće zaštitne zone izvorišta prirodne izvorske vode a lokalitetu Cerik, Kardaglije prikazan je na karti razmjere R=1:25000, R=1:2500 (grafički prilog br.10).

(2) Treća zaštitna zona izvorišta na lokalitetu Cerik, Kardaglije obuhvata površine i obim:

- Ukupna površina II zaštitne zone iznosi  $P=0,75 \text{ km}^2$ , dok je obim ovoga područja  $O=3991,04 \text{ m}$ .
- Ukupna površina II zaštitne zone iznosi  $P=0,25 \text{ km}^2$ , dok je obim ovoga područja  $O=2521,83 \text{ m}$ .

(3) Treća zaštitna zona izvorišta na lokalitetu Cerik, Kardaglije predstavlja zonu sa umjerenim zabranama i ograničenjima.

#### **D/ IV ZAŠTITNA ZONA – ZONA SA PREVENTIVNIM ZABRANAMA I OGRANČENJIMA**

##### **Član 7.**

##### **(Područje i granice IV zone zaštite)**

(1) Područje IV zaštitne zone izvorišta na lokalitetu Cerik, Kardaglije - općina Tešanj obuhvata prostor od vanjskih granica III zaštitne izvorišta na lokalitetu Cerik, Kardaglije - općina Tešanj do vanjske granice IV zaštitne zone.

Unutrašnja granica IV zaštitne zone je definisana vanjskim granicama III zaštitne zone izvorišta na lokalitetu Cerik, Kardaglije.

Vanjska granica IV zaštitne zone definisana je sljedećim prelomnim tačkama:

1<sub>IV</sub> (X = 6 502 408.32, Y= 4 936 570.89), 2<sub>IV</sub> (X = 6 502 851.00, Y= 4 932 202.39), 3<sub>IV</sub> (X =6 503 334.25, Y= 4 937 447.02), 4<sub>IV</sub> (X = 6 503 411.70, Y= 4 937 110.06), 5<sub>IV</sub> (X = 6 503 569.65, Y= 4 936 717.69), 6<sub>IV</sub> (X = 6 503 748.22, Y= 4 936 481.83), 7<sub>IV</sub> (X = 6 503 865.11, Y= 4 936 277.95), 8<sub>IV</sub> (X = 6 503 951.81, Y= 4 935 888.67), 9<sub>IV</sub> (X = 6 503 812.62, Y= 4 935 640.44), 10<sub>IV</sub> (X = 6 503 632.29, Y= 4 935 172.58), 11<sub>IV</sub> (X = 6 503 458.06, Y= 4 935 180.21), 12<sub>IV</sub> (X = 6 503 360.13, Y= 4 935 095.07), 13<sub>IV</sub> (X = 6 503 112.12, Y= 4 935 007.38), 14<sub>IV</sub> (X = 6 502 919.72, Y= 4 934 771.66), 15<sub>IV</sub> (X = 6 502 577.07, Y= 4 934 651.97), 16<sub>IV</sub> (X = 6 502 253.19, Y= 4 934 772.66), 17<sub>IV</sub> (X = 6 502 561.57, Y= 4 935 519.42).

Situacioni položaj četvrte zaštitne zone izvorišta na lokalitetu Cerik, Kardaglije prikazan je na karti razmjere R=1:25000, R=1:2500.

(2) Četvrta zaštitna zona na lokalitetu Cerik, Kardaglije ima površinu  $P=1.80 \text{ km}^2$ , dok je obim ovoga područja  $O=7251.16 \text{ m}$ .

(3) Četvrta zaštitna zona na lokalitetu Cerik, Kardaglije predstavlja zonu sa preventivnim zabranama i ograničenjima.

#### **IV ZAŠTITNE MJERE**

##### **1. Zaštitne mjere za područje obuhvaćeno prvom zaštitnom zonom**

##### **Član 8.**

##### **(Objekti u I zaštitnoj zoni)**

Na području prve zaštitne zone mogu se, uz primjenu potrebnih mjera zaštite, nalaziti kaptažne građevine, rezervoari, pumpne stanice, prilazni i unutrašnji putevi i drugi objekti koji su neophodni za rad sistema

vodosnabdjevanja.

### Član 9.

#### (Pristup na područje I zaštitne zone i obilježavanje)

- (1) Područje prve zaštitne zone izvorišta mora biti zaštićeno od neovlaštenog pristupa čvrstom i sigurnom ogradom visine ne manje od 2 metra, kao i drugim mjerama fizičke zaštite i osiguranja.
- (2) Pristup području prve zaštitne zone dozvoljen je samo zaposlenicima koje odredi Operator vodovodnog sistema i nadležnim inspekcijskim organima za vrijeme vršenja kontrole, kao i drugim licima uz posebnu dozvolu i evidenciju korisnika vodozahvatnih objekata.
- (3) Operator vodovodnog sistema mora na odgovarajući način obilježiti prvu zaštitnu zonu i istaći upozorenje o zabrani neovlaštenog pristupa.

### Član 10.

#### (Mjere zaštite)

- (1) Operator vodovodnog sistema dužan je održavati postavljenu ogradu u ispravnom stanju i provoditi obezbjeđenje prve zaštitne zone i objekata u njoj.
- (2) Na području prve zaštitne zone, zabranjuju se sve aktivnosti koje nisu u direktnoj vezi sa normalnim radom i održavanjem izvorišta. Aktivnosti koje se sprovode u cilju normalnog rada i održavanja vodozahvata, bunara i pijezometara ne smiju štetno djelovati na izvorište.
- (3) U granicama I zaštitne zone u skladu sa članom 10. stav 3. Pravilnika zabranjuju se slijedeće aktivnosti:

- a) Izgradnja novih urbanih naselja;
- b) Proširenje postojećih urbanih naselja;
- c) Individualna stambena izgradnja uz korištenje samnostalnih sistema za tretman otpadnih voda (npr. septičke jame) ;
- d) Održavanje postojećih građevinskih objekata bez promjene namjene;
- e) Izvođenje ili obavljanje bilo kakvih aktivnosti koje izazivaju i/ili pospješuju eroziju tla;
- f) Iskopi u vodonosnom sloju;
- g) Vađenje materijala iz vodotoka;
- h) Izgradnja i rad kamenoloma i drugih pozajmišta materijala;
- i) Minerski i drugi građevinski radovi koji nisu u funkciji vodosnabdjevanja, a koji mogu poremetiti kompoziciju vodonosnih slojeva;
- j) Izvođenje istražnih radova za naftu, mineralne sirovine, zemni plin kao i druge materijale koje mogu ugroziti kvalitet vode na izvorištu;
- k) Izgradnja i rad transformatorske stanice;
- l) Izgradnja i rad manevarskih i vojnih poligona;
- m) Izgradnja novih, korištenje ili proširenje postojećih groblja;
- n) Ispuštanje nepročišćenih urbanih otpadnih voda;
- o) Izgradnja i rad postrojenja za tretman urbanih otpadnih voda;
- p) Odlaganje bilo kakvog čvrstog, građevinskog, komunalnog i drugog otpada;
- r) Izgradnja i rad sanitarnih deponija;
- s) Izgradnja i rad postrojenja za tretman mulja u sastavu postrojenja za tretman otpadnih voda;
- t) Izgradnja i rad postrojenja za tretman životinjskog otpada;
- u) Podzemna eksploatacija mineralnih sirovina, izgradnja i rad objekata za deponovanje, mljevenje i preradu sirovina i jalovine;
- v) Površinska eksploatacija mineralnih sirovina, izgradnja i rad objekata za deponovanje, mljevenje i preradu sirovina i jalovine;
- z) Izvođenje istražnih i eksploatacionih bušotina za naftu i zemni gas;
- aa) Izvođenje istražnih radova i eksploatacija radioaktivnih tvari;
- ab) Pogoni metalne industrije;
- ac) Rafinerije;

- ad) Pogoni hemijske industrije;
- ae) Pogoni gumarske industrije;
- af) Pogoni industrije papira i celuloze;
- ag) Pogoni kožarske industrije;
- ah) Pogoni prehrambene industrije;
- ai) Gasne elektrane;
- aj) Termo elektrane;
- ak) Nuklearne elektrane;
- al) Skladištenje industrijskih sirovina i hemikalija opasnih za vodu;
- am) Skladištenje i deponovanje radioaktivnih tvari i otpada;
- an) Skladištenje i deponovanje šljake i pepela;
- ao) Deponije industrijskog otpada opasnog za kvalitete vode na izvorištu;
- ap) Deponije industrijskog otpada bezopasnog za kvalitet vode na izvorištu;
- ar) Izgradnja i rad industrijskih kanalizacionih sistema;
- as) Izgradnja i rad postrojenja za tretman industrijskih otpadnih voda;
- at) Ispuštanje ili akumuliranje neprečišćenih industrijskih otpadnih i rashladnih voda;
- au) Izgradnja autocesta i cesta rezervisanih za motorni saobraćaj;
- av) Izgradnja urbanih prometnica i pripadajućih objekata (parkirališta, mostova, tunela....);
- az) Izgradnja depoa za teška vozila;
- aaa) Izgradnja i rad autobusnih stanica i terminala;
- aab) Izgradnja željezničkih pruga, ranžiranih stanica i terminala;
- aac) Izgradnja i rad aerodroma ili poletno-sletnih staza za korištenje u zračnom saobraćaju;
- aad) Izgradnja i rad cjevovoda za transport tekućina opasnih za kvalitet vode;
- aae) Cestovni transport hemikalija, tečnih goriva i drugih opasnih materija;
- aaf) Nadzemni ili podzemni spremnici;
- aag) Pretakališta;
- aah) Benzinske stanice uz prometnicu;
- aaai) Skladištenje ograničenih količina lož ulja ili pogonskog goriva za poljoprivredne strojeve za potrebe individualnih domaćinstava;
- aaaj) Intenzivna stočarska i peradarska proizvodnja;
- aaak) Stočarska i peradarska proizvodnja za vlastite potrebe pojedinačnih domaćinstava;
- aaal) Deponovanje čvrstog ili tečnog stajnjaka za pojedinačna domaćinstva;
- aaam) Intezivna ispaša stoke;
- aaan) Napajanje stoke iz površinskih vodotoka;
- aaao) Skladištenje đubriva i pesticida;
- aaap) Poljoprivredna proizvodnja praćena intezivnim korištenjem vještačkih đubriva, stajnjaka, pesticida, herbicida i insekticida;
- aaar) Navodnjavanje prečišćenim otpadnim vodama;
- aaas) Poljoprivredna proizvodnja zdrave hrane bez korištenja vještačkih đubriva, stajnjaka, pesticida, herbicida i insekticida;
- aaat) Nekontrolisana sječa i krčenje šume;
- aaau) Izgradnja i rad sportsko-rekreacionih i banjsko-lječilišnih objekata;
- aaav) Kampovanje ili drugi vid organizovanog okupljanja u prirodi;
- aaaz) Izgradnja i rad otvorenih sportskih terena;
- abaa) Izgradnja i rad igrališta za golf;
- acaa) Izgradnja i rad skijališta;
- adaa) Turističke aktivnosti (splavarenje, rafting...);
- aeaa) Rekreacioni i sportski ribolov;
- afaa) Korištenje lovnih sredstava sa motorima sa unutrašnjim sagorjevanjem;

(4) U granicama I zaštitne zone se u skladu sa članom 10. stav 3. Pravilnika **dopuštaju uz standardne mjere zaštite** slijedeće aktivnosti:

a) Izgradnja kanalizacije i drugih infrastrukturnih instalacija koje omogućuju redovno funkcionisanje objekata vodozahvatnog područja;

b) Prirodni uzgoj trave bez upotrebe đubriva i drugih agrotehničkih sredstava;

(5) U granicama I zaštitne zone se u skladu sa članom 10. stav 3. Pravilnika dopušta se uz standardne i dodatne mjere zaštite kontrolisana sječa i krčenje šume.

## **2. Zaštitne mjere za područje obuhvaćeno drugom zaštitnom zonom**

### **Član 11.**

(1) U granicama II zaštitne zone se zabranjuju slijedeće aktivnosti:

a) Izgradnja novih urbanih naselja;

b) Izvođenje ili obavljanje bilo kakvih aktivnosti koje izazivaju i/ili pospješuju eroziju tla;

c) Iskopi u vodonosnom sloju;

d) Vađenje materijala iz vodotoka;

e) Izgradnja i rad kamenoloma i drugih pozajmišta materijala;

f) Minerski i drugi građevinski radovi koji nisu u funkciji vodosnadbjevanja, a koji mogu poremetiti kompoziciju vodonosnih slojeva;

g) Izvođenje istražnih radova za naftu, mineralne sirovine, zemni plin kao i druge materijale koje mogu ugroziti kvalitet vode na izvorištu;

h) Izgradnja i rad transformatorske stanice ;

i) Izgradnja i rad manevarskih i vojnih poligona;

j) Izgradnja novih, korištenje ili proširenje postojećih groblja;

k) Ispuštanje nepročišćenih urbanih otpadnih voda;

l) Izgradnja i rad postrojenja za tretman urbanih otpadnih voda;

m) Odlaganje bilo kakvog čvrstog, građevinskog , komunalnog I drugog otpada;

n) Izgradnja i rad sanitarnih deponija;

o) Izgradnja i rad postrojenja za tretman mulja u sastavu postrojenja za tretman otpadnih voda;

p) Izgradnja i rad postrojenja za tretman životinjskog otpada;

r) Podzemna eksploatacija mineralnih sirovina, izgradnja i rad objekata za deponovanje, mljevenje i preradu sirovina i jalovine;

s) Površinska eksploatacija mineralnih sirovina, izgradnja i rad objekata za deponovanje, mljevenje i preradu sirovina i jalovine;

t) Izvođenje istražnih i eksploatacionih bušotina za naftu i zemni gas;

u) Izvođenje istražnih radova i eksploatacija radioaktivnih tvari;

v) Pogoni metalne industrije;

z) Rafinerije;

aa) Pogoni hemijske industrije;

ab) Pogoni gumarske industrije;

ac) Pogoni industrije papira i celuloze ;

ad) Pogoni kožarske industrije;

ae) Pogoni prehrambene industrije;

af) Gasne elektrane;

ag) Termo elektrane;

ah)Nuklearne elektrane;

ai) Skladištenje industrijskih sirovina i hemikalija opasnih za vodu;

aj) Skladištenje i deponovanje radioaktivnih tvari i otpada;

ak) Skladištenje i deponovanje šljake i pepela;

al) Deponije industrijskog otpada opasnog za kvalitete vode na izvorištu;

am) Deponije industrijskog otpada bezopasnog za kvalitet vode na izvorištu;

an) Izgradnja i rad industrijskih kanizacionih sistema;ao)

ao) Izgradnja i rad postrojenja za tretman industrijskih otpadnih voda;

ap) Ispuštanje ili akumuliranje neprečišćenih industrijskih otpadnih i rashladnih voda;

ar) Izgradnja autocesta i cesta rezervisanih za motorni saobraćaj;  
as) izgradnja depoa za teška vozila;  
at) Izgradnja i rad autobusnih stanica i terminala;  
au) Izgradnja željezničkih pruga, ranžiranih stanica i terminala;  
av) Izgradnja i rad aerodroma ili poletno-sletnih staza za korištenje u zračnom saobraćaju;  
az) Izgradnja i rad cjevovoda za transport tekućina opasnih za kvalitet vode;  
aaa) Cestovni transport hemikalija, tečnih goriva i drugih opasnih materija;  
aab) Nadzemni ili podzemni spremnici ;  
aac) Pretakališta;  
aad) Benzinske stanice uz prometnicu;  
aae) Intenzivna stočarska i peradarska proizvodnja;  
aaf) Deponovanje čvrstog ili tečnog stajnjaka za pojedinačna domaćinstva;  
aag) Intenzivna ispaša stoke;  
aah) Skladištenje đubriva i pesticida;  
aai) Poljoprivredna proizvodnja praćena intenzivnim korištenjem vještačkih đubriva; stajnjaka, pesticida, herbicida i insekticida;  
aaj) Navodnjavanje prečišćenim otpadnim vodama;  
aak) Nekontrolisana sječa i krčenje šume;  
aal) Izgradnja i rad igrališta za golf;  
aam) Korištenje lovnih sredstava sa motorima sa unutrašnjim sagorjevanjem;

(2) U granicama II zaštitne zone se **dopuštaju uz standardne mjere zaštite** slijedeće aktivnosti:

a) Izgradnja kanalizacije i drugih infrastrukturnih instalacija koje omogućuju redovno funkcionisanje objekata vodozahvatnog područja;  
b) Poljoprivredna proizvodnja zdrave hrane bez korištenja vještačkih đubriva, stajnjaka, pesticida, herbicida i insekticida;  
c) Prirodni uzgoj trave bez upotrebe đubriva i drugih agrotehničkih sredstava;  
d) Kontrolisana sječa i krčenje šume;  
e) Turističke aktivnosti (splavarenje, rafting...);  
f) Rekreacioni i sportski ribolov;

(3) U granicama II zaštitne zone se **dopuštaju uz standardne i dodatne mjere zaštite** slijedeće aktivnosti:

a) Održavanje postojećih građevinskih objekata bez promjene namjene;  
b) Izgradnja urbanih prometnica i pripadajućih objekata (parkirališta, mostova, tunela...);  
c) Skladištenje ograničenih količina lož ulja ili pogonskog goriva za poljoprivredne strojeve za potrebe individualnih domaćinstava;  
d) Stočarska i peradarska proizvodnja za vlastite potrebe pojedinačnih domaćinstava;  
e) Izgradnja i rad sportsko-rekreacionih i banjsko-lječilišnih objekata;  
f) Kampovanje ili drugi vid organizovanog okupljanja u prirodi;  
g) Izgradnja i rad otvorenih sportskih terena;  
h) Izgradnja i rad skijališta;

(4) Operator vodovodnog sistema mora na odgovarajući način obilježiti drugu zaštitnu zonu.

### 3. Zaštitne mjere za područje obuhvaćeno trećom zaštitnom zonom

#### Član 12.

(1) U granicama III zaštitne zone se **zabranjuju** slijedeće aktivnosti:

a) Iskopi u vodonosnom sloju;  
b) Izgradnja i rad kamenoloma i drugih pozajmišta materijala;



- c) Minerski i drugi građevinski radovi koji nisu u funkciji vodosnadbjevanja, a koji mogu poremetiti kompoziciju vodonosnih slojeva;
- d) Manevarski vojni poligoni;
- e) Ispuštanje nepročišćenih urbanih otpadnih voda;
- f) Odlaganje bilo kakvog čvrstog, građevinskog, komunalnog i drugog otpada;
- g) Izgradnja i rad sanitarnih deponija;
- h) Izvođenje istražnih i eksploatacionih bušotina za naftu i zemni gas;
- i) Izvođenje istražnih radova i eksploatacija radioaktivnih tvari;
- j) Rafinerije;
- k) Pogoni hemijske industrije;
- l) Nuklearne elektrane;
- m) Skladištenje industrijskih sirovina i hemikalija opasnih za vodu;
- n) Skladištenje i deponovanje radioaktivnih tvari i otpada;
- o) Deponije industrijskog otpada opasnog za kvalitete vode na izvorištu;
- p) Ispuštanje ili akumuliranje nepročišćenih industrijskih otpadnih i rashladnih voda;
- q) Izgradnja depoa za teška vozila;
- r) Izgradnja i rad aerodroma ili poletno-sletnih staza za korištenje u zračnom saobraćaju;
- s) Izgradnja i rad cjevovoda za transport tekućina opasnih za kvalitet vode;
- t) Nadzemni ili podzemni spremnici;
- u) Pretakališta;
- v) Skladištenje đubriva i pesticida;
- w) Poljoprivredna proizvodnja praćena intenzivnim korištenjem vještačkih đubriva, stajnjaka, pesticida, herbicida i insekticida;
- x) Navodnjavanje prečišćenim otpadnim vodama;
- y) Nekontrolisana sječa i krčenje šume;

(2) U granicama III zaštitne zone se **dopuštaju uz standardne i dodatne mjere zaštite** slijedeće aktivnosti:

- a) Izgradnja novih urbanih naselja;
- b) Proširenje postojećih urbanih naselja;
- c) Individualna stambena izgradnja uz korištenje samostalnih sistema za tretman otpadnih voda (npr. septičke jame);
- d) Izvođenje ili obavljanje bilo kakvih aktivnosti koje izazivaju i/ili pospešuju eroziju tla;
- e) Vađenje materijala iz vodotoka;
- f) Izvođenje istražnih radova za naftu, mineralne sirovine, zemni plin kao i druge materijale koje mogu ugroziti kvalitet vode na izvorištu;
- g) Transformatorske stanice;
- h) Izgradnja novih, korištenje ili proširenje postojećih groblja;
- i) Izgradnja i rad postrojenja za tretman urbanih otpadnih voda;
- j) Izgradnja i rad postrojenja za tretman mulja u sastavu postrojenja za tretman otpadnih voda;
- k) Izgradnja i rad postrojenja za tretman životinjskog otpada;
- l) Podzemna eksploatacija mineralnih sirovina, izgradnja i rad objekata za deponovanje, mljevenje i preradu sirovina i jalovine;
- m) Površinska eksploatacija mineralnih sirovina, izgradnja i rad objekata za deponovanje, mljevenje i preradu sirovina i jalovine;
- n) Pogoni metalne industrije;
- o) Pogoni gumarske industrije;
- p) Pogoni industrije papira i celuloze;
- q) Pogoni kožarske industrije;
- r) Pogoni prehrambene industrije;
- s) Gasne elektrane;
- t) Termo elektrane;
- u) Skladištenje i deponovanje šljake i pepela;

- v) Izgradnja i rad industrijskih kanalizacionih sistema;
- w) Izgradnja i rad postrojenja za tretman industrijskih otpadnih voda;
- x) Izgradnja autocesta i cesta rezervisanih za motorni saobraćaj;
- y) Izgradnja urbanih prometnica i pripadajućih objekata (parkirališta, mostova, tunela...);
- z) Izgradnja i rad autobusnih stanica i terminala;
- aa) Izgradnja željezničkih pruga, ranžiranih stanica i terminala;
- bb) Skladištenje ograničenih količina lož ulja ili pogonskog goriva za poljoprivredne strojeve za potrebe individualnih domaćinstava;
- cc) Cestovni transport hemikalija, tečnih goriva i drugih opasnih materija;
- dd) Benzinske stanice uz prometnicu;
- ee) Intenzivna stočarska i peradarska proizvodnja;
- ff) Deponovanje čvrstog ili tečnog stajnjaka za pojedinačna domaćinstva;
- gg) Intezivna ispaša stoke;
- hh) Stočarska i peradarska proizvodnja za vlastite potrebe pojedinačnih domaćinstava;
- ii) Napajanje stoke iz površinskih vodotoka;
- jj) Izgradnja i rad sportsko-rekreacionih i banjsko-lječilišnih objekata;
- kk) Kampovanje ili drugi vid organizovanog okupljanja u prirodi;
- ll) Izgradnja i rad otvorenih sportskih terena;
- mm) Izgradnja i rad skijališta;
- nn) Korištenje lovnih sredstava sa motorima sa unutrašnjim sagorjevanjem;

(3) U granicama III zaštitne zone se **dopuštaju uz standardne mjere zaštite** slijedeće aktivnosti:

- a) Održavanje postojećih građevinskih objekata bez promjene namjene;
- b) Deponovanje industrijskog otpada bezopasnog za kvalitet vode na izvoristu;
- c) Poljoprivredna proizvodnja zdrave hrane bez korištenja vještačkih đubriva, stajnjaka, pesticida, herbicida i insekticida;
- d) Prirodni uzgoj trave bez upotrebe đubriva i drugih agrotehničkih sredstava;
- e) Kontrolisana sječa i krčenje šume;
- f) Turističke aktivnosti (splavarenje, rafting...);
- g) Rekreacioni i sportski ribolov;

(4) Operator vodovodnog sistema mora na odgovarajući način obilježiti treću zaštitnu zonu.

#### 4. Zaštitne mjere za područje obuhavata četvrtom zaštitnom zonom

##### Član 13.

(1) U granicama IV zaštitne zone se **zabranjuju** slijedeće aktivnosti:

- a) Ispuštanje nepročišćenih urbanih otpadnih voda;
- b) Odlaganje bilo kavg čvrstog, građevinskog, komunalnog i drugog otpada;
- c) Skladištenje i deponovanje radioaktivnih tvari i otpada;
- d) Izvođenje istražnih radova i eksploatacija radioaktivnih tvari;
- e) Ispuštanje ili akumuliranje neprečišćenih industrijskih otpadnih i rashladnih voda;
- f) Nekontrolisana sječa i krčenje šume;

(2) U granicama IV zaštitne zone se **dopuštaju uz standardne i dodatne mjere zaštite** slijedeće aktivnosti:

- a) Izvođenje ili obavljanje bilo kakvih aktivnosti koje izazivaju i/ili pospješuju eroziju tla;
- b) Iskopi u vodonosnom sloju;
- c) Vađenje materijala iz vodotoka;
- d) Izgradnja i rad kamenoloma i drugih pozajmišta materijala;
- e) Minerski i drugi građevinski radovi koji nisu u funkciji vodosnadbjevanja, a koji mogu poremetiti kompoziciju vodonosnih slojeva;
- f) Manevarski vojni poligoni;
- g) Transformatorske stanice;

- h) Izgradnja i rad sanitarnih deponija;
- i) Podzemna eksploatacija mineralnih sirovina, izgradnja i rad objekata za deponovanje, mljevenje i preradu sirovina i jalovine;
- j) Površinska eksploatacija mineralnih sirovina, izgradnja i rad objekata za deponovanje, mljevenje i preradu sirovina i jalovine;
- k) Izvođenje istražnih i eksploatacionih bušotina za naftu i zemni gas;
- l) Pogoni metalne industrije;
- m) Rafinerije;
- n) Pogoni gumarske industrije;
- o) Pogoni industrije papira i celuloze ;
- p) Pogoni kožarske industrije;
- q) Pogoni prehrambene industrije;
- r) Pogoni hemijske industrije;
- s) Nuklearne elektrane;
- t) Gasne elektrane;
- u) Termo elektrane;
- v) Skladištenje industrijskih sirovina i hemikalija opasnih za vodu;
- w) Deponije industrijskog otpada opasnog za kvalitete vode na izvorištu;
- x) Izgradnja depoa za teška vozila;
- y) Izgradnja i rad aerodroma ili poletno-sletnih staza za korištenje u zračnom saobraćaju;
- z) Izgradnja i rad autobusnih stanica i terminala;
- aa) Izgradnja željezničkih pruga, ranžiranih stanica i terminala;
- bb) Cestovni transport hemikalija, tečnih goriva i drugih opasnih materija;
- cc) Izgradnja i rad cjevovoda za transport tekućina opasnih za kvalitet vode;
- dd) Nadzemni ili podzemni spremnici;
- ee) Pretakališta;
- ff) Benzinske stanice uz prometnicu;
- gg) Skladištenje đubriva i pesticida;
- hh) Poljoprivredna proizvodnja praćena intezivnim korištenjem vještačkih đubriva stajnjaka, pesticida, herbicida i insekticida;
- ii) Navodnjavanje prečišćenim otpadnim vodama;

- (3) U granicama IV zaštitne zone se **dopuštaju uz standardne mjere zaštite** slijedeće aktivnosti:
- a) Izgradnja novih urbanih naselja;
  - b) Proširenje postojećih urbanih naselja;
  - c) Individualna stambena izgradnja uz korištenje samostalnih sistema za tretman otpadnih voda (npr. septičke jame) ;
  - d) Održavanje postojećih građevinskih objekata bez promjene namjene;
  - e) Izgradnja novih, korištenje ili proširenje postojećih groblja;
  - f) Izgradnja i rad postrojenja za tretman mulja u sastavu postrojenja za tretman otpadnih voda;
  - g) Izgradnja i rad postrojenja za tretman urbanih otpadnih voda;
  - h) Izgradnja i rad postrojenja za tretman životinjskog otpada;
  - i) Deponije industrijskog otpada bezopasnog za kvalitet vode na izvorištu;
  - j) Skladištenje i deponovanje šljake i pepela;
  - k) Izgradnja i rad industrijskih kanizacionih sistema;
  - l) Izgradnja i rad postrojenja za tretman industrijskih otpadnih voda;
  - m) Izgradnja autocesta i cesta rezervisanih za motorni saobraćaj;
  - n) Izgradnja urbanih prometnica i pripadajućih objekata (parkirališta, mostova, tunela....) ;
  - o) Skladištenje ograničenih količina lož ulja ili pogonskog goriva za poljoprivredne strojeve za potrebe individualnih domaćinstava;
  - p) Intenzivna stočarska i peradarska proizvodnja;
  - q) Deponovanje čvrstog ili tečnog stajnjaka za pojedinačna domaćinstva
  - r) Intezivna ispaša stoke;
  - s) Stočarska i peradarska proizvodnja za vlastite potrebe pojedinačnih domaćinstava
  - t) Napajanje stoke iz površinskih vodotoka;
  - u) Poljoprivredna proizvodnja zdrave hrane bez korištenja vještačkih đubriva, stajnjaka,

- pesticida, herbicida i insekticida;
- v) Prirodni uzgoj trave bez upotrebe đubriva i drugih agrotehničkih sredstava;
- w) Kontrolisana sječa i krčenje šume;
- x) Izgradnja i rad sportsko-rekreacionih i banjско-lječilišnih objekata;
- y) Kampovanje ili drugi vid organizovanog okupljanja u prirodi;
- z) Izgradnja i rad otvorenih sportskih terena;
- aa) Izgradnja i rad skijališta;
- bb) Izgradnja i rad igrališta za golf ;
- cc) Korištenje lovnih sredstava sa motorima sa unutrašnjim sagorjevanjem;
- dd) Turističke aktivnosti (splavarenje, rafting...);

(4) Korisnik vodovodnog sistema mora na odgovarajući način obilježiti četvrtu zaštitnu zonu.

## **V IZVORI I NAČIN FINANSIRANJA**

### **Član 14.**

(1) Finansiranje provođenja mjera zaštite u I zaštitnoj zoni izvorišta na lokalitetu Cerik, Kardaglijice- općina Tešanj vršit će "Tešanjсka vrela" d.o.o. Karadaglijice, Tešanj.

## **VI NADZOR NAD PROVOĐENJEM ODLUKE**

### **Član 15.**

(1) Nadzor nad provođenjem ove Odluke vrši nadležni organi Zeničko-dobojskog kantona i Općine Tešanj.

(2) Inspekcijски nadzor vrši vodna inspekcija u skladu sa nadležnostima utvrđenim zakonom.

## **VII KAZNENE ODREDBE**

### **Član 16.**

(1) Novčanom kaznom od 1.000,00 do 5.000,00 KM kaznit će se za prekršaj pravno lice:

- a) ako ne postupa u skladu sa članom 9. stav Odluke
- b) ako ne postupa u skladu sa članom 10. Odluke;
- b) ako postupa suprotno odredbama iz člana 11., 12. i 13. ove Odluke;

(2) Za prekršaj iz stav 1. ovog člana kaznit će se i odgovorno lice u pravnom licu novčanom kaznom u iznosu od 100,0 do 1.000,00 KM.

### **Član 17.**

(1) Novčanom kaznom od 100,00 do 500,00 KM kazniti će se za prekršaj fizičko lice ako vrši radove ili obavlja aktivnosti protivno zaštitnim mjerama propisanim u članu 11., 12. i 13. ove Odluke.

## **VIII PRELAZNE I ZAVRŠNE ODREDBE**

### **Član 18.**

(1) Sastavni dio ove Odluke je grafički prilog na kome su prikazane granice zona sanitarne zaštite izvorišta.

### **Član 19.**

(1) Na području I zaštitne zone izvorišta Cerik, Karadaglijice, Tešanj izvršiti će se uređenje prostora i provođenje zaštitnih mjera u skladu sa ovom Odlukom i Elaboratom zaštite u roku od 6 mjeseci od dana stupanja na snagu.

- (2) “Tešanjaska vrela” d.o.o. Karadaglije, Tešanj je dužno izvršiti radnje predviđene ovom Odlukom u roku od jedne godine od dana stupanja na snagu.
- (3) Sredstva potrebna za realizaciju aktivnosti iz stava 1. i 2. ovog člana obezbijediti će “Tešanjaska vrela” d.o.o. Karadaglije, Tešanj.
- (4) Ukoliko u sprovođenju zaštitnih mjera iz ove Odluke nastupe štete za vlasnike nekretnina proistekle iz zabrana ili ograničenja u sprovođenju mjera zaštite izvorišta od zagađenja, koncesionar izvorišta Cerik, Karadaglije, dužan je utvrditi način obeštećenja.

**Član 20.**

- (1) Služba za katastar, urbanizam i imovinsko pravne poslove dužna je u roku od 30 dana od dana usvajanja ove Odluke granice zona sanitarne zaštite prenijeti na prostorno plansku dokumentaciju.

**Član 21.**

- (1) Ova Odluka stupa na snagu narednog dana od dana objavljivanja u “Službenom glasniku Općine Tešanj”.

**PREDSJEDAVAJUĆI VIJEĆA**  
Senad Subašić, dipl.oec.

## Obrazloženje

### PRAVNI OSNOV



Pravni osnov za donošenje Odluke o zaštitnim zonama i zaštitnim mjerama za izvorišta na lokalitetu "CERIK" Karadaglije, općina Tešanj sadržan je u članovima 68. stav 2. Zakona o vodama ("Službene novine Federacije Bosne i Hercegovine", broj: 70/06), članu 40. stav 2. Zakona o vodama ("Službene novine ZE-DO kantona", broj 17/07) i članu 11. stav 1. tačka e) Pravilnika o načinu utvrđivanja uslova za određivanje zona sanitarne zaštite i zaštitnih mjera za izvorišta vode za javno vodosnadbijevanje stanovništva ("Službene novine Federacije Bosne i Hercegovine", broj: 88/12).

### Razlozi za donošenje

Općinsko vijeće Tešanj na 16. sjednici održanoj 28.02.2018. godine razmatrajući Nacrt odluke o zaštitnim zonama i zaštitnim mjerama za izvorišta na lokalitetu "Cerik" Karadaglije, općina Tešanj donijelo je Zaključak broj: 01-25-2-2134-2/17 od 05.03.2018. godine kojim usvaja Nacrt odluke i upućuje je na javnu raspravu.


Javna rasprava je održana, u prilogu je akt - sumiranje javne rasprave.

**OBRADIVAČ**  
Služba za finansije, privredu,  
komunalne i inspeksijske poslove  
Hamzalija Hojkurić, dipl.oec.



**PREDLAGAČ**  
**OPĆINSKI NAČELNIK**  
Mr. sci. Suad Huskić

Broj:02-25-2-2134-4/17  
Datum: 17.04.2018. god.



**BOSNA I HERCEGOVINA**  
**FEDERACIJA BOSNE I HERCEGOVINE**  
**ZENIČKO-DOBOJSKI KANTON**  
**OPĆINA TEŠANJ**  
**OPĆINSKI NAČELNIK**  
**Služba za finansije, privredu, komunalne i inspeksijske poslove**

---

Broj:04-25-2-2134-3/17  
Datum: 04.04.2018. godine

**OPĆINSKO VIJEĆE**

**PREDMET:** Izvještaj o provedenoj javnoj raspravi na na Nacrt odluke o zonama sanitarne zaštite i zaštitnim mjerama za izvorišta na lokalitetu "Cerik" Općina Tešanj,-

Općinsko vijeće Tešanj na svojoj 16. sjednici održanoj 28.02.2018. godine razmatrajući Nacrt odluke o zaštitnim zonama i zaštitnim mjerama za izvorišta na lokalitetu "Cerik" Karadaglije, općina Tešanj donijelo je Zaključak broj: 01-25-2-2134-2/17 od 05.03.2018. godine kojim usvaja Nacrt odluke i upućuje je na javnu raspravu.

Poziv za učešće u javnoj raspravi po Odluci objavljen je na web stranici Općine Tešanj, oglasnoj ploči Tešanjaska vrela d.o.o. Karadaglije, općina Tešanj, MZ Karadaglije, oglasnim počama Općine Tešanj.


Usmena javna rasprava zakazana je i održana je dana 29.03.2018. godine u Općini Tešanj. Na usmenoj javnoj raspravi nije bilo prisustvni građana.

Rok za dostavu primjedbi i prijedloga bio je 03.04.2018. godine. U ostavljenom roku nije bilo dostavljenih primjedbi i prijedloga na Nacrt odluke.

**Dostavljeno:**

1. Imenovani,
2. a/a

**POMOĆNIK OPĆINSKOG NAČELNIKA**

  
Hamzaliya Hojkurić, dipl. ecc.