



**BOSNA I HERCEGOVINA
FEDERACIJA BOSNE I HERCEGOVINE
ZENIČKO-DOBOJSKI KANTON
OPĆINA TEŠANJ
OPĆINSKI NAČELNIK**

PROJEKTNI ZADATAK

**Izrada idejnog rješenja Centralnog spomen obilježja poginulim borcima, šehidima i
civilnim žrtvama rata u Tešnju, općina Tešanj**

Tešanj, Maj 2023. godine



**BOSNA I HERCEGOVINA
FEDERACIJA BOSNE I HERCEGOVINE
ZENIČKO-DOBOJSKI KANTON
OPĆINA TEŠANJ
OPĆINSKI NAČELNIK**

OPĆI USLOVI KONKURSA

Investitor: Općina Tešanj

Implementator: Općina Tešanj

Vrsta i tip konkursa: Konkurs za izradu idejnog rješenja Centralnog spomen obilježja poginulim borcima, šehidima i civilnim žrtvama rata u Tešnju

Konkurs je javni, anonimni

Jezici konkursa: Službeni jezici u BiH

Predmet konkursa: Izrada Idejnog rješenja centralnog spomen obilježja poginulim borcima, šehidima i civilnim žrtvama rata u Tešnju koje treba da se uklopi u urbanističko-arhitektonsko ambijentalni koncept, uz umjetničko oblikovanje, kako je dato u Projektnom zadatku koji je sastavni dio Konkursne dokumentacije.

Cilj konkursa: Cilj Konkursa je dobijanje kvalitetnog idejnog rješenja za centralno spomen obilježje svim poginulim napodručju općine Tešanj u periodu 1992-1995. godine . Prostor u kome treba osmisliti spomen obilježje, dio je Tešanj-centra, te Idejno rješenje treba da u ambijentalnom, prostornom i vizuelnom smislu dostojanstveno i trajno sačuva uspomenu na poginule borce i građane koji su dali živote za svoj grad.

Predloženo rješenje treba da se integrira u osnovne funkcije gradskog života, obzirom da se nalazi u užem gradskom jezgru, te da bude centralno mjesto okupljanja i obilježavanja stradanja boraca, šehida i civilnih žrtava u periodu 1992-1995.godine.

Konkurs za izradu idejnog rješenja se provodi kako bi Ugovorni organ izabrao učesnika ili učesnike koji su ponudili najbolje idejno rješenje, sa ciljem da se dodijeli nagrada pobjedniku ili pobjednicima konkursa. Za umjetničko-autorsku ideju, odnosno za učesnike najboljeg idejnog rješenja predviđena je dodjela nagrada za tri prvoizabrana rada.

UVODNE INFORMACIJE ZA IZRADU KONKURSNOG RJEŠENJA

U cilju definisanja i uređenja segmenta vrednovanja i obilježavanja tekovina i vrijednosti proisteklih iz odbrambeno-oslobodilačkog rata 1992-1995.godine nakon održanog zajedničkog sastanka Načelnika i predstavnika Udruženja, definisano je da je Tešnju potrebno uređenje novog Centralnog spomen obilježja poginulim borcima, šehidima i civilnim žrtvama rata u Tešnju, općina Tešanj.

Općina Tešanj je u svom Budžetu za 2023. godinu osigurala sredstava za realizaciju predmetnog Konkursa za izbor idejnog rješenja centralnog spomen obilježja svim poginulim borcima, šehidima i civilnim žrtvama rata u Tešnju, općina Tešanj.

STANJE PODRUČJA PLANIRANJA I ODNOS PREMA PLANU VIŠEG REDA

Stanje područja planiranja definisano je da obuhvata područje uže gradske zone, odnosno



BOSNA I HERCEGOVINA
FEDERACIJA BOSNE I HERCEGOVINE
ZENIČKO-DOBOJSKI KANTON
OPĆINA TEŠANJ
OPĆINSKI NAČELNIK

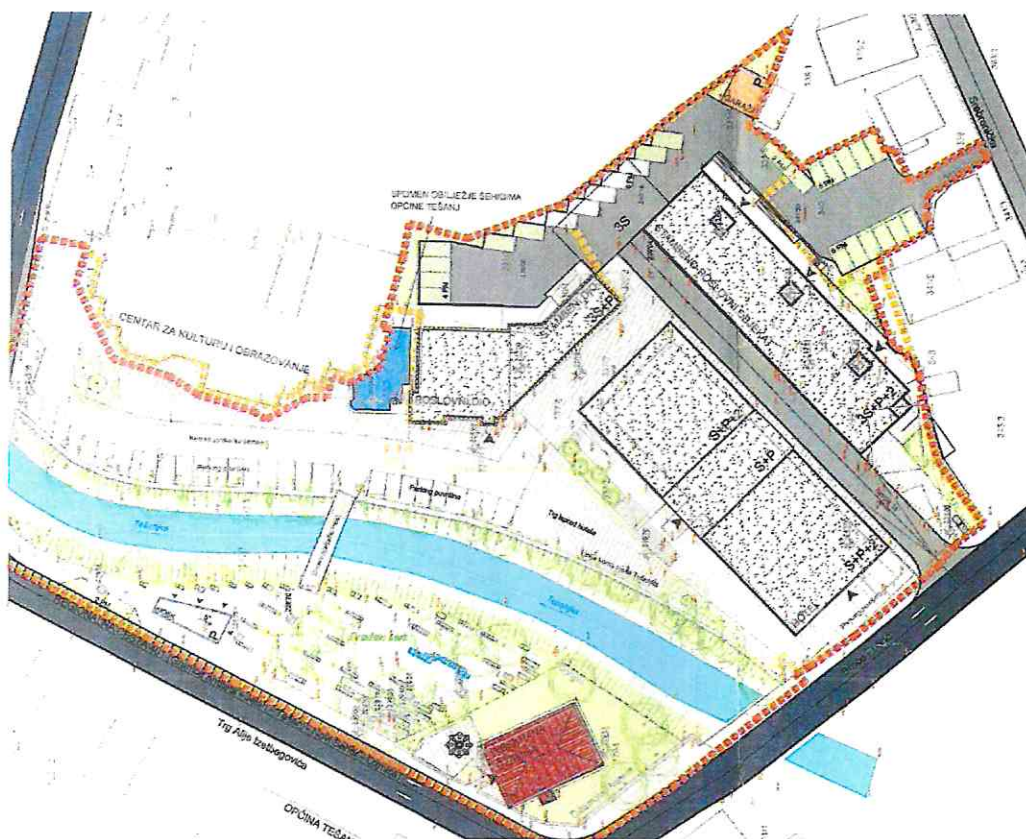
područje zone gradskog građevinskog zemljišta, to jest, obuhvat definiran saobraćajnim površinama - Ul.Kralja Tvrtka, Trg Alije Izetbegovića, Ul.Braće Pobrića i padina Griča. Granica obuhvata sa sjeverne strane definirana je trotoarom Ul. Kralja Tvrtka, sa zapadne trotoarom Trga Alije Izetbegovića, sa južne trotoarom Ul. Braće Pobrića a sa jugoistočne istočne strane slijedećim parcelama: međa između k.p. broj: 344 i k.p.broj: 345/1, 343, 342, 341/1, 341/2 i izlazi na Ulicu Srebrenička k.p.558, zatim međa između Ulice Srebrenička i k.p. broj: 339, 338/1, izlazi na tromeđu kp. broj329, 320, 331/2, dalje ide dijelom međe 331/2 i presjeca k.p. 331/1 do krajnje južne tačke objekta "Doma kulture" tj. do međe k.p.335/1, a zatim međom k.p. broj: 335/1 i 335/4 kojom nastavlja do trotoara Ul.Kralja Tvrtka. Zemljište obuhvata nalazi se u K.O.Tešanj I i K.O. Tešanj II. Površina obuhvata Plana iznosi 11 208 m².



Slika 1: GRANICE I POLOŽAJ URBANISTIČKOG PROJEKTA U ŠIREM PODRUČJU



BOSNA I HERCEGOVINA
FEDERACIJA BOSNE I HERCEGOVINE
ZENIČKO-DOBOJSKI KANTON
OPĆINA TEŠANJ
OPĆINSKI NAČELNIK



Slika 2: Granice urbanističkog plana

Prostorni plan općine Tešanj je donesen za planski period od 2007. do 2020. godine i obuhvata površinu od oko 162 km², a njegove granice obuhvata predstavljaj i administrativnu granicu općine Tešanj.

Prema Prostornom planu, područje izrade Urbanističkog projekta definisano je kao Urbano područje kroz koje protiče rijeke Tešanjka čija je površina u ovom Planu definisana kao riječni tokovi. Cjelokupan prostor obuhvata Urbanističkog projekta ulazi u područje koje je ovim Planom definisano kao Zona posebnih turističkih predispozicija. Urbana područja predstavljaju prostorno funkcionalnu cjelinu ili više međusobno povezanih cjelina, koje na osnovu planskih pretpostavki imaju uslove za dalji razvoj. Urbano područje obuhvata izgrađene i neizgrađene površine namijenjene za stanovanje, rad i odmor, objekte urbane opreme, infrastrukture i posebne








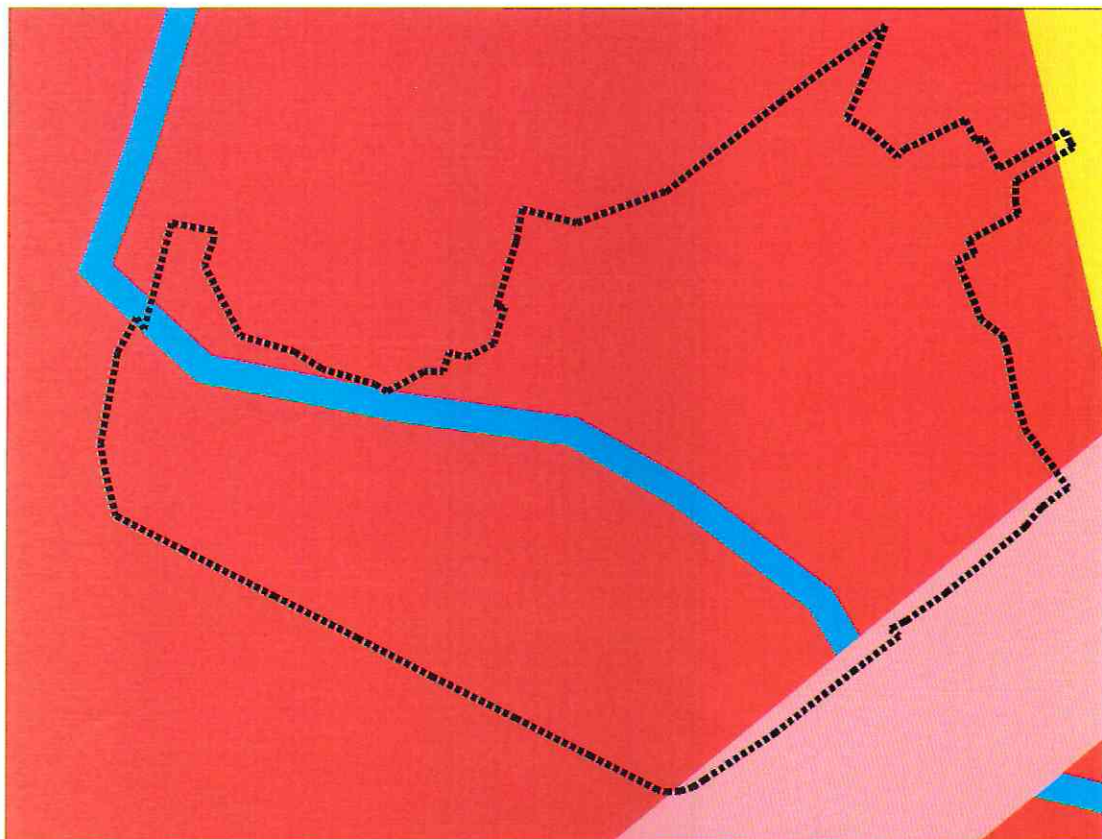
**BOSNA I HERCEGOVINA
FEDERACIJA BOSNE I HERCEGOVINE
ZENIČKO-DOBOJSKI KANTON
OPĆINA TEŠANJ
OPĆINSKI NAČELNIK**

namjene, zelene površine, kao i površine rezervisane za budući razvoj, a pored građevinskog mogu obuhvatati i druga zemljišta.

Urbana područja planirana su na površinama predviđenim za izgradnju sa funkcijom stanovanja, rada, rekreacije i komunalne infrastrukture, a u cilju racionalnijeg organizovanja urbanih struktura, ekonomičnijeg opremanja naselja sadržajima komunalne i društvene infrastrukture

LEGENDA:

-  GRANICA OBUHVATA PLANA
-  URBANA PODRUČJA - Prostorni plan Općine Tešanj
-  REGIONALNA SAOBRAĆAJNIČKA - Prostorni plan Općine Tešanj
-  LOKALNA SAOBRAĆAJNIČKA - Prostorni plan Općine Tešanj
-  RUBNI TOKOVI - Prostorni plan Općine Tešanj



Slika 3: Izvod iz postojećeg plana Općine



BOSNA I HERCEGOVINA
FEDERACIJA BOSNE I HERCEGOVINE
ZENIČKO-DOBOJSKI KANTON
OPĆINA TEŠANJ
OPĆINSKI NAČELNIK

POSTOJEĆE STANJE

Izrada idejnog rješenja Centralnog spomen obilježja poginulim borcima, šehidima i civilnim žrtvama rata u Tešnju, općina Tešanj se radi isključivo na parceli k.č.335/2 k.o. Tešanj II ukupne površine 110 m², a površina postojećeg spomen obilježja iznosi 75 m².

Navedeni lokalitet se nalazi u obuhvatu Izmjene i dopune Urbanističkog projekta "Tešanj-Centar" Tešanj u centralnoj gradskoj zoni,

Spomen obilježje šehidima

Spomenik palim borcima i šehidima lociran je na platou između zgrada Banke i Centra za kulturu Tešanj. Kompoziciju spomenika čine četiri kamena fragmenta koji predstavljaju memorijale srednjovjekovne bosanske države, stećaka, nišana i spomen česma. Cijeli prostor je podignut za 40 cm iznad kote terena Trga. Plato ispred je popločan kamenim pločama.



Slika 4: Postojeće spomen obilježje



BOSNA I HERCEGOVINA
FEDERACIJA BOSNE I HERCEGOVINE
ZENIČKO-DOBOJSKI KANTON
OPĆINA TEŠANJ
OPĆINSKI NAČELNIK

Izgradnja centralnog spomen obilježja odnosit će se isključivo na parceli k.č. 335/2 KO Tešanj II ukupne površine 75m², koja je već upisana kao spomen obilježje



Slika 5: Postojeće spomen obilježje

Povod za izradu spomen obilježja je dostojno obilježavanje sjećanja na poginule borce i civilne žrtve rata na području općine Tešanj u periodu od 1992-1995. godine. Namjena spomen obilježja je da isti posredstvom plastičnih, simboličkih ili estetskih elemenata trajno utemelji i prezentira sjećanje na poginule.

Budućim spomenikom želi se dobiti trajno skulptursko-umjetničko rješenje sa snažnom simbolikom označavajući kompleksnost onoga što ono predstavlja. Rješenje takođe treba da zadovolji prostorno-urbanističke kriterije pozicije na kojem se nalazi i da kao takvo postane mjesto okupljanja, socijalne interakcije i društvene razmjene.

Prostornu cjelinu potrebno je tretirati kao pješačku površinu. Razmještaj urbanog mobilijara treba da je u funkciji odmora pješaka i mjesta okupljanja, te da je postavljen na način da ne ometa



**BOSNA I HERCEGOVINA
FEDERACIJA BOSNE I HERCEGOVINE
ZENIČKO-DOBOJSKI KANTON
OPĆINA TEŠANJ
OPĆINSKI NAČELNIK**

hodne linije. Osvjetljenje treba da je u funkciji socijalne interakcije i okupljanja, ali i u funkciji iluminacije spomen obilježja.

Potrebno je stvoriti prostorno-umjetničku kompoziciju koja se svojim proporcijama uklapa u postojeći i već definisan prostor. Želja je umjetničku ideju prilagoditi savremenom umjetničkom izrazu i kreirati novo mjesto okupljanja, interakcije, edukacije i sjećanja na događaje koji se obilježavaju spomenikom.

Projektom zadatkom umjetniku nisu date visinske kote i veličina spomenika, što daje slobodu umjetniku da oblikuje spomenik prema vlastitoj zamisli i svom načinu prezentacije, simbolike i doživljaja kako taj spomenik treba da izgleda, poštujući volumene postojećih izgrađenih objekata i generalno ambijenta.

Parterno rješenje lokacije/parcele k.č.335/2 KO Tešanj II ukupne površine 75m².

Na spomen obilježju će biti spisak 436 poginula borca Armije BiH i 145 civilnim žrtvama rata u Tešnju.

Autor idejnog rješenja spomen obilježja se obavezuje uraditi prijedlog Idejnog arhitektonskog rješenja partera oko svog prijedloga spomen obilježja.

Kroz parterno rješenje, od autora se zahtjeva određivanje lokacije za smještaj imena svih poginulih boraca, šehida i civilnih žrtava rata na području općine Tešanj u periodu 1992-1995. godina, a da istovremeno ne narušava parterno rješenje autora i predloženo djelo po ovom Konkursu. Za svakog poginulog bit će potrebno da se upiše ime, ime oca, prezime, godina rođenja i godina smrti. Podaci o poginulim žrtvama bit će priloženi naknadno. Veličinu slova i brojeva određuje autor, vodeći se time da svi upisani podaci moraju biti jasno vidljivi i čitljivi. Spisak civilnih žrtava rata treba da bude fizički i vizuelno izdvojen od spiska poginulih boraca i šehida, a o načinu, materijalu i formi u kojoj će se biti imena ispisana odlučuje autor rješenja. Pored navedenog, potrebno je predvidjeti i dio koji će odati počast poginulim žrtvama II Svjetskog rata i to propisnim znakom ili ispisom njihovih imena. Pri izradi parternog rješenja voditi računa o svim zakonom predviđenim uslovima da se predloženo rješenje može projektovati i za isto izdejsstvovati potrebne dozvole od nadležne Službe. Autor može zadržati određene ili sve elemente postojećeg spomen obilježja, a takođe može predvidjeti i da se postojeće spomen obilježje u potpunosti ukloni i da ponudi potpuno novo rješenje za navedeni prostor.

Realizacija parternog rješenja

Realizaciju parternog rješenja po rješenju/ideji autora, preuzima općina Tešanj, koji će obezbjediti projektnu-tehničku dokumentaciju svih faza, i voditi realizaciju projekta zaključno sa izvođenjem radova, dobijanjem upotrebne dozvole sa puštanjem u funkciju.



**BOSNA I HERCEGOVINA
FEDERACIJA BOSNE I HERCEGOVINE
ZENIČKO-DOBOJSKI KANTON
OPĆINA TEŠANJ
OPĆINSKI NAČELNIK**

Općina se obavezuje pokrenuti inicijativu za izmjenu aktualnog Urbanističkog projekta Tešanj-Centar, ukoliko nadležna općinska služba za urbanizam ocjeni da je isti potrebno mijenjati prema rješenju autora nagrađenog rada.

Autor će biti obavezan pružiti konsultantske usluge tokom izrade provedbene urbanističke dokumentacije (ukoliko bude neophodna), te idejne i izvedbene projektne dokumentacije za realizaciju parternog uređenja. Autor će imati pravo prisustva tokom izvođenja radova na realizaciji parternog rješenja.

Pravo učestvovanja na konkursu: Pravo učestvovanja na konkursu imaju sva zainteresirana pravna i fizička lica, kao i autorski timovi iz zemlje ili inostranstva, bez obzira na teritorijalnu pripadnost, koja posjeduju obrazovanje iz oblasti arhitekture, urbanizma, likovnih, primjenjenih umjetnosti.

Svaki učesnik, pojedinac ili tim može učestvovati samo sa jednim konkursnim radom. Učesnik konkursa ne može biti lice koje je neposredno angažovano na pripremi i sprovođenju Konkursa, članovi komisije, zaposleni u organu koji raspisuje Konkurs, kao ni lica koja su u srodstvu ili neposredno surađuju sa istim.

Rokovi:

Svi rokovi jasno su definisani konkursnom/tenderskom dokumentacijom.

Nagrade i otkupi: Konkursna komisija će pristupiti ocjenjivanju pristiglih konkursnih radova. Odlukom Komisije dodijelit će se nagrade i to:

- ☐ I nagrada –6.000,00 KM
- ☐ II nagrada – 4.000,00 KM
- ☐ III nagrada – 2.000,00 KM

Ukupan fond nagrada iznosi: 12.000,00 KM

Dodijeljene nagrade podrazumijevaju otkup autorskog djela (idejnog rješenja) odnosno nagrađeni radovi nakon sprovedenog konkursa i isplatom nagrada postaju isključivo vlasništvo općine Tešanj radi korištenja za svrhu sa kojom je konkurs raspisan, a to je pokretanje postupka za realizaciju djela u organizaciji implementatora, ugovaranje izrade spomenika, pribavljanje adekvatne projektne dokumentacije za idejno arhitektonsko rješenje partera čitavog lokaliteta, eventualno pokretanje procedure za izmjene i dopune Urbanističkog projekta potrebnog za realizaciju odabranog djela, pribavljanje urbanističke saglasnosti, izradu tehničke dokumentacije/izvedbenih projekata partera i pribavljanje građevinske dozvole.

Nagrade se dodjeljuju u brutto iznosu i u njima su sadržani svi porezi i doprinosi na autorsko djelo i ostala zakonom propisana davanja. Nagrada ujedno predstavlja i naknadu za autorska prava autora, uz mogućnost eventualne dorade/korekcije parternog rješenja, ukoliko tijela



**BOSNA I HERCEGOVINA
FEDERACIJA BOSNE I HERCEGOVINE
ZENIČKO-DOBOJSKI KANTON
OPĆINA TEŠANJ
OPĆINSKI NAČELNIK**

nadležna za prostorno planiranje i/ili izdavanje urbanističke saglasnosti budu zahtjevala neke ispravke/korekcije, a što je uključeno u ugovor o autorskom djelu. Autor preuzima obavezu da nadgleda realizaciju izrade parternog rješenja kroz izradu Idejnog i izvedbenih projekata, zaključno do završetka izvođenja radova.

Nacrt ugovora o autorskom djelu sa pravima i obavezama autora biće sastavni dio Tenderske dokumentacije.

Autor odabranog djela takođe je u obavezi za izvrši eventualne popravke, a prema sugestijama žirija, što će biti definirano kroz ugovor o autorskom djelu.

Nagrade će biti dodijeljene u roku od 15 dana od dana potpisa Ugovora o autorskom djelu.

Učesnici konkursa koji ne budu nagrađeni, nakon okončanja postupka provođenja konkursa odnosno od pravosnažnosti rješenja, odnosno nakon završetka zajedničke izložbe radove mogu preuzeti lično na adresi naručioca.

Ukoliko nijedno od pristiglih rješenja, prema ocjeni konkursne komisije, ne bude zadovoljavalo zadate kriterije, konkurs može biti poništen.

Konkursna komisija/Stručni žiri

Konkursna komisija će biti imenovana naknadno Rješenjem.

Konkursna komisija će u toku evaluacije predloženih idejnih rješenja poštovati pravila struke iz oblasti arhitekture, urbanizma, dizajna, likovnih umjetnosti, primjenjenih umjetnosti i svih kriterija koji su sadržani u konkursnoj dokumentaciji.

Konkursna komisija zadržava pravo da ne izabere nijedno Idejno rješenje ukoliko smatra da nijedno od dostavljenih konkursnih radova ne zadovoljava kriterije konkursa, te u tom slučaju raspisivač konkursa nije obavezan dodijeliti nagrade.

Takođe ukoliko konkursna komisija smatra da dostavljena rješenja nisu zadovoljila sa stanovišta jednog ili više traženih elemenata konkursa, zadržava pravo da ne dodijeli jednu ili dvije predviđene nagrade, bilo da se radi o prvoj, drugoj ili trećoj nagradi.

Kriteriji za ocjenjivanje radova

Konkursni radovi moraju biti usklađeni sa uslovima raspisa konkursa. Konkursna komisija će pored ispunjenosti tih uslova vrednovanje i ocjenjivanje vršiti na osnovu slijedećih kriterijuma:

- Originalnost i inovativnost ideje, te uvjerljivost rješenja
- Estetski, likovni i oblikovni kvalitet rješenja
- Prostorna usklađenost sa postojećim ambijentom tj. odnos prema kontekstu
- Funkcionalne, oblikovne i prostorne kvalitete, tehničko tehnološke karakteristike rješenja, te materijalizacija i održavanje
- Izvodljivost predloženog rješenja
- Racionalnost i ekonomičnost rješenja



**BOSNA I HERCEGOVINA
FEDERACIJA BOSNE I HERCEGOVINE
ZENIČKO-DOBOJSKI KANTON
OPĆINA TEŠANJ
OPĆINSKI NAČELNIK**

Sadržaj konkursnog rada

Učesnici prema ovom Projektnom zadatku i uslovima konkursa treba da izrade Idejno rješenje koje treba da sadrži pored datih konkursnom/tenderskom dokumentacijom i slijedeće tekstualne i grafičke priloge kako slijedi:

Tekstualni dio

Tekstualno obrazloženje sa precizno definisanim aspektima konceptualnog rješenja, razvojem ideje, opisom ideje i koncepta konkursnog rješenja. Pismeno obrazloženje idejnog rješenja uraditi na maksimalno 2 stranice A4 formata; opisati dimenzije spomenika u prostoru, kontekst (lokacija, priroda, urbanitet), kao i materijalizaciju.

Tekstualni dio mora biti označen jedinstvenom šifrom autora rada.

Grafičko parterno rješenje (arhitektura, uređenje partera)

Autor konkursnog rješenja za spomen obilježje treba dostaviti parterno rješenje po svom slobodnom izboru uz grafički prikaz u vidu skica, crteža i sl. u razmjeri po svom izboru prezentirano na A3 formatu uvezano u fasciklu. Prikaz vlastitog konkursnog rješenja uklopljeno u partersko rješenje treba dostaviti u jednom primjerku nakaširano na kartonu formata A0, a u svrhu organizovanja izložbe. Parterno rješenje mora biti označeno jedinstvenom šifrom autora rada.

Napomena: Za realizaciju parternog rješenja po ideji autora biće zadužena Općina, kako u pogledu provođenja aktivnosti za osiguranje potrebne planske dokumentacije, tako i za obezbjeđenje izrade idejnog i izvedbenih projekata svih faza, te izvođenja radova. Odabrani autor će imati pravo uvida u cijeli tok osiguranja planske dokumentacije, izrade idejnog i izvedbenih projekata, kao i pristup lokaciji prilikom izvođenja radova.

□ Skulptursko rješenje spomenika treba da sadrži tekstualni dio sa opisom i dimenzijama skulpture u prostoru. Prezentacija skulptorskog rješenja je po izboru autora (3 D skica/prikaz, 3D print ili umanjen model, vizualizacija umjetničkog djela u prostoru), kao i razmjera i materijal od kojeg će biti izrađen model je po izboru autora.

Prilozi projektnom zadatku:

1. Ažurna geodetska podloga sa ucrtanom granicom obuhvata (PDF format)
2. Situacija (PDF format)



OPĆINSKI NAČELNIK

mr. sc. Suad Huskić